

7340.1 Waldshut / Tiengen - Kadelburg - Dangstetten - Hohentengen → 7340.1

Südbadenbus Fahrplan- und Tarifauskunft: KundenCenter Waldshut, Am Rheinfels 4, 79761 Waldshut-Tiengen, Tel. 07751 8759-19, Fax 918495, E-Mail: kc-waldshut@dbregiobus-bw.de Fahrplanauskünfte im Internet: www.suedbadenbus.de oder www.efa-bw.de

Am 25.12.26.12.18, 01.01., 06.01., 19.04., 22.04., 01.05., 30.05., 10.06., 20.06., 03.10., 01.11.19 Verkehr wie an Sonn- und Feiertagen.

Schulferien im Lkr. Waldshut: 24.12.18 - 04.01.19, 01.03. - 08.03., 15.04. - 26.04., 11.06. - 21.06., 29.07. - 10.09., 04.10., 28.10. - 31.10.19

Bei jeder Fahrt kann nur eine Gruppe bis höchstens 25 Personen befördert werden, bei Kleinbussen und Linientaxen müssen Gruppen generell angemeldet werden. Gruppen sind mind. 3 Werktage vor Fahrtantritt anzumelden.

Fahrnummer	Mo-Fr Schule																					
	7340 101	7340 105	7340 111	7340 109	7340 115	7340 113	7340 119	7340 117	7340 121	7340 125	7340 129	7340 127	7340 131	7338 077	7340 135	7340 137	7340 141	7340 147	7340 149	7340 155	7340 157	
Verkehrsbeschränkungen																						
Anmerkungen																						
Waldshut Chilbiplatz																						
Waldshut Busbahnhof		6 10	6 21		6 38		6 45			7 31			8 48	9 05		10 18		11 18		11 48	11 48	
Waldshut Schmittenu		6 12	6 23		6 41		6 48			7 35			8 51	9 08		10 21		11 21		11 50	11 51	
Waldshut Gewerbepark West														9 10								
Waldshut Gewerbepark Ost														9 11								
Waldshut Gewerbepark Süd/B34		6 14	6 24		6 43		6 50			7 37			8 53			10 23		11 23		11 52	11 53	
Tiengen Stadtmitte <i>ab</i>		6 05	6 05		6 35		6 35			7 24			8 26			10 11		11 11		11 41	11 41	
Waldshut Ettikon Abzw. 7338 <i>an</i>		6 11	6 11		6 41		6 41			7 30			8 32			10 17		11 17		11 47	11 47	
Waldshut Ettikon Abzw. Brücke		6 16	6 26		6 44		6 51			7 39			8 55			10 25		11 25		11 54	11 55	
Ettikon Ort		6 17	6 27		6 45		6 52			7 40			8 56			10 26		11 26		11 55	11 56	
Ettikon Waschkü								7 14				8 17										
Ettikon Gewerbegebiet		6 18	6 28		6 46		6 53		7 16	7 41	8 19		8 57			10 27		11 27		11 56	11 57	
Tiengen Industriestr.													9 14									
Tiengen Waldshuter Str.													9 16									
Tiengen Bahnhof														9 23		11 18		11 48				
Tiengen Schulzentrum & Tiengen Stadtmitte														9 20	9 27		11 22		11 52			
Tiengen Schaffhauserstr. & Lauchringen Kirche & Lauchr. Lauffenmühle West														9 21	9 28		11 23		11 53			
														9 25								
															9 30		11 25		11 55			
Kadelburg Löwen		6 20	6 31		6 49		6 56	7 12	7 17	7 44	8 21		9 00		9 34	10 30	11 29	11 30	11 59	11 58	12 00	
Kadelburg Grundschule								7 18			8 23	8 31					11 31		12 01	12 03	12 05	
Kadelburg Post	○		6 21	6 32	6 50	6 57	7 13			7 45	8 32	9 01		9 35	10 31		11 31					
Rheinheim GMS	6 09	6 21	6 32	6 51	6 58	7 13	7 17			7 46	8 32	9 02		9 36	10 32		11 32				12 06	
Rheinheim Kindergarten																					12 08	12 10
Rheinheim Farberweg				6 54								8 35										
Rheinheim Ortsmitte												8 36				10 35		11 35		12 09	12 11	
Rheinheim Friedhof	6 12		6 35		6 56	7 01		7 22		7 52	8 37	9 05		9 39								
Rheinheim Kreuzung		6 24			6 57															12 10	12 12	
Rheinheim Hardweg		6 25			6 58															12 11	12 13	
Dangstetten Kindergarten																						
Dangstetten Römerhof	6 14		6 37			7 03		7 23			8 39	9 07		9 41				11 38				
Dangstetten Dorfplatz	○	6 15	6 38			7 04		7 25			8 41	9 08		9 42				11 39				
Dangstetten Dorfplatz		6 15		6 40				7 25			8 41	9 08		9 42				11 39				
Beckersbohl		6 19		6 43				7 28			8 44											
Kußnach																						
Küssaburg	6 23		6 47					7 31			8 48											
Dangstetten Dorfplatz					6 53									9 11		9 45		11 42				
Dangstetten Römerhof					6 54									9 13		9 47		11 44				
Reckingen Weissbuckhöfe										7 56				9 14		9 48		11 45			12 19	
Reckingen Oberdorf																					12 18	
Reckingen Gemeindehalle																				12 14	12 16	
Reckingen L 161		6 27			7 01					7 57			9 15		9 49		11 46			12 15		
Lienheim		6 31			7 04					8 01			9 19		9 52		11 50		12 18			
Hohentengen Guggenmühle		6 33			7 06					8 04			9 22		9 55		11 53					
Hohentengen Engelhof		6 34			7 07					8 05			9 23		9 56		11 54					
Hohentengen Rötteln		6 35			7 08					8 06			9 24		9 57		11 55					
Hohentengen Klausen &		6 36			7 09					8 07			9 25		9 58		11 55					
Hohentengen Kath. Pfarramt &		6 37			7 10					8 08			9 26		9 59		11 56					
Hohentengen GMS										8 12							11 57					
Hohentengen Löwen		6 38			7 11								9 28		10 01		11 59					
Hohentengen Gewerbegebiet	○	6 40													10 02							

S5
Fr an Schultagen

In der Regel ein Niederflerbus

fährt Haltestellen in anderer Reihenfolge an

S1234
Mo, Di, Mi, Do an Schultagen

Halt nur zum Aussteigen



















7340.1 Waldshut / Tiengen - Kadelburg - Dangstetten - Hohentengen → 7340.1

Südbadenbus Fahrplan- und Tarifauskunft: KundenCenter Waldshut, Am Rheinfels 4, 79761 Waldshut-Tiengen, Tel. 07751 8759-19, Fax 918495, E-Mail: kc-waldshut@dbregiobus-bw.de Fahrplanauskünfte im Internet: www.suedbadenbus.de oder www.efa-bw.de

Am 25.12.26.12.18., 01.01., 06.01., 19.04., 22.04., 01.05., 30.05., 10.06., 20.06., 03.10., 01.11.19 Verkehr wie an Sonn- und Feiertagen.

Schulferien im Lkr. Waldshut: 24.12.18 - 04.01.19, 01.03. - 08.03., 15.04. - 26.04., 11.06. - 21.06., 29.07. - 10.09., 04.10., 28.10. - 31.10.19

Bei jeder Fahrt kann nur eine Gruppe bis höchstens 25 Personen befördert werden, bei Kleinbussen und Linientaxen müssen Gruppen generell angemeldet werden. Gruppen sind mind. 3 Werktage vor Fahrtantritt anzumelden.

Fahrnummer	Mo-Fr Schule																						
	7340 151	7340 153	7340 161	7340 169	7340 173	7338 127	7338 133	7340 177	7340 185	7340 181	7340 199	7340 193	7340 189	7340 197	3340 251	3340 253	7340 201	7340 205	7340 213	7340 211	7340 215		
Verkehrsbeschränkungen	S5	S1234			S1234						S4				S15	S234					S1234	S1	
Anmerkungen																							
Waldshut Chilbiplatz												13 06	13 07									15 19	
Waldshut Busbahnhof				12 18			12 45					13 12	13 17					14 43	15 23	15 23			
Waldshut Schmittenu				12 21			12 47						13 19					14 46	15 27	15 26			
Waldshut Gewerbepark West							12 49																
Waldshut Gewerbepark Ost							12 50																
Waldshut Gewerbepark Süd/B34				12 22									13 20					14 48	15 29	15 28			
Tiengen Stadtmitte ab				12 10														14 41					
Waldshut Ettikon Abzw. 7338 an				12 16														14 47					
Waldshut Ettikon Abzw. Brücke				12 24								13 18	13 22					14 50					
Ettikon Ort			12 25	12 25									13 24					14 51					
Ettikon Waschhütle																							
Ettikon Gewerbegebiet				12 26									13 25					14 52					
Tiengen Industriestr.			12 23				12 52														15 32	15 31	
Tiengen Waldshuter Str.			12 22				12 54														15 33	15 32	
Tiengen Bahnhof																	14 40						
Tiengen Schulzentrum &							12 59	13 00		13 00	13 00						14 44						
Tiengen Stadtmitte			12 20				13 01	13 02		13 01	13 01						14 46			15 36	15 35		
Tiengen Schaffhauserstr. &							13 03	13 04		13 02	13 02						14 47			15 37	15 36		
Lauchringen Kirche &							13 08	13 08															
Lauchr. Lauffenmühle West										13 04	13 04						14 49			15 39	15 38		
Kadelburg Löwen			12 28	12 29						13 06	13 09			13 27				14 53	14 55	15 43			
Kadelburg Grundschule	12 05	12 05							13 02	13 08								14 54	14 56	15 44	15 43	15 42	15 45
Kadelburg Post	12 06	12 06	12 29	12 30					13 03	13 09	13 11		13 24	13 28									
Kadelburg Post	12 06	12 06		12 31					13 03	13 09	13 11		13 24	13 29				14 57	15 44	15 43			
Rheinheim GMS	11 58				12 44						13 20							14 57	15 49	15 46	15 46	15 49	
Rheinheim Kindergarten																							
Rheinheim Färberweg										13 12								15 00					
Rheinheim Ortsmitte																		15 01	15 51	15 48	15 48	15 51	
Rheinheim Friedhof	12 09	12 09		12 34							13 22							15 02					
Rheinheim Kreuzung					12 45				13 06	13 14		13 28									15 52	15 52	
Rheinheim Hardtweg					12 46				13 07	13 15		13 29									15 53	15 53	
Dangstetten Kindergarten	12 11	12 11							13 14														
Dangstetten Römerhof	12 13	12 13		12 36	12 51				13 16	13 22	13 24		13 36					15 04				16 00	
Dangstetten Dorfplatz	12 14	12 14		12 37	12 52				13 17	13 24	13 25		13 37					15 05				16 01	
Dangstetten Dorfplatz	12 14	12 14		12 37					13 17	13 24	13 25		13 37	13 37				15 05				16 01	
Bechtersbohl	12 23	12 23							13 25	13 28								13 45				16 09	
Kußnach	12 18	12 18							13 21									13 41				16 05	
Küssaburg	12 28	12 28							13 29									13 49					
Dangstetten Dorfplatz																							
Dangstetten Römerhof				12 40							13 28		13 40						15 08				
Reckingen Weissbuckhöfe				12 42	12 50				13 13	13 20	13 30		13 42					15 10				15 58	
Reckingen Oberdorf				12 43	12 49				13 12	13 19	13 31		13 43					15 11				15 57	
Reckingen Gemeindehalle									13 10														
Reckingen L 161				12 44	12 48						13 32		13 44						15 12	15 56			
Lienheim				12 47							13 35	13 35	13 48		13 55	13 55		15 16	16 00				
Hohentengen Guggenmühle				12 51							13 38	13 38	13 51		13 58	13 58		15 19	16 04				
Hohentengen Engelhof				12 52							13 39	13 39	13 52		13 59	13 59		15 20	16 05				
Hohentengen Rötteln				12 53							13 40	13 40	13 53		14 00	14 00		15 21	16 06				
Hohentengen Klausen &				12 54							13 41	13 41	13 54		14 01	14 01		15 22	16 07				
Hohentengen Kath. Pfarramt &				12 55							13 42	13 42	13 55		14 02	14 02		15 23	16 08				
Hohentengen GMS				12 56																	16 10		
Hohentengen Löwen											13 43	13 45							15 25	16 12			
Hohentengen Gewerbegebiet																							

S5 Fr an Schultagen S15 Mo, Fr an Schultagen  In der Regel ein Niederflerbus  Halt nur zum Einsteigen fährt Haltestellen in anderer Reihenfolge an
 S1234 Mo, Di, Mi, Do an Schultagen S234 Di, Mi, Do an Schultagen   Kleinbus, beschränkte Platzzahl
 S4 Do an Schultagen S1 Mo an Schultagen  

7340.1 Waldshut / Tiengen - Kadelburg - Dangstetten - Hohentengen → 7340.1

Südbadenbus Fahrplan- und Tarifauskunft: KundenCenter Waldshut, Am Rheinfels 4, 79761 Waldshut-Tiengen, Tel. 07751 8759-19, Fax 918495, E-Mail: kc-waldshut@dbregiobus-bw.de Fahrplanauskünfte im Internet: www.suedbadenbus.de oder www.efa-bw.de

Am 25.12.26.12.18, 01.01., 06.01., 19.04., 22.04., 01.05., 30.05., 10.06., 20.06., 03.10., 01.11.19 Verkehr wie an Sonn- und Feiertagen.

Schulferien im Lkr. Waldshut: 24.12.18 - 04.01.19, 01.03. - 08.03., 15.04. - 26.04., 11.06. - 21.06., 29.07. - 10.09., 04.10., 28.10. - 31.10.19

Bei jeder Fahrt kann nur eine Gruppe bis höchstens 25 Personen befördert werden, bei Kleinbussen und Linientaxen müssen Gruppen generell angemeldet werden. Gruppen sind mind. 3 Werktage vor Fahrtantritt anzumelden.

Fahrnummer	Mo-Fr Schule											
	7340 217	7340 219	7340 221	7340 229	7340 233	7340 237	7340 241	7338 243	7340 245	7340 249	7340 257	
Verkehrsbeschränkungen	S2345	S234										
Anmerkungen												
Waldshut Chilbiplatz												
Waldshut Busbahnhof				16 18			17 18	17 50		18 18	22 40	
Waldshut Schmittenu				16 21			17 21	17 53		18 21	22 42	
Waldshut Gewerbepark West												
Waldshut Gewerbepark Ost												
Waldshut Gewerbepark Süd/B34				16 23			17 23	17 55		18 23	22 44	
Tiengen Stadtmitte ab				16 11			16 56			17 56		
Waldshut Ettikon Abzw. 7338 an				16 17			17 02			18 02		
Waldshut Ettikon Abzw. Brücke				16 25			17 25			18 25		
Ettikon Ort				16 26			17 26			18 26		
Ettikon Waschhütle												
Ettikon Gewerbegebiet				16 27			17 27			18 27		
Tiengen Industriestr.								17 59			22 46	
Tiengen Waldshuter Str.								18 01			22 47	
Tiengen Bahnhof							17 18		18 18			
Tiengen Schulzentrum &				16 17								
Tiengen Stadtmitte				16 20			17 22		18 05	18 22	22 48	
Tiengen Schaffhauserstr. &				16 21			17 23		18 06	18 23	22 50	
Lauchringen Kirche &									18 10		22 54	
Lauchr. Lauffenmühle West				16 23			17 25		18 25		22 56	
Kadelburg Löwen				16 27	16 30		17 29	17 30		18 29	18 29	23 00
Kadelburg Grundschule	15 45											
Kadelburg Post				16 28	16 31		17 30	17 31		18 30	18 30	23 01
Kadelburg Post				16 29	16 32			17 32			18 31	23 01
Rheinheim GMS	15 49											
Rheinheim Kindergarten												
Rheinheim Färberweg							17 35			18 34		
Rheinheim Ortsmitte	15 51			16 32			17 36			18 35		
Rheinheim Friedhof				16 35			17 37			18 36		
Rheinheim Kreuzung	15 52										23 04	
Rheinheim Hardweg	15 53										23 05	
Dangstetten Kindergarten												
Dangstetten Römerhof	16 00			16 37			17 39			18 38	23 12	
Dangstetten Dorfplatz	16 01			16 38			17 40			18 39	23 13	
Dangstetten Dorfplatz		16 03		16 38	16 38		17 40			18 39		
Bechtersbohl		16 11			16 46					18 40		
Kußnach		16 07			16 42							
Küssaburg					16 50							
Dangstetten Dorfplatz												
Dangstetten Römerhof				16 41			17 43			18 44		
Reckingen Weissbuckhöfe	15 58			16 43			17 45			18 46	23 10	
Reckingen Oberdorf	15 57			16 44			17 46			18 47	23 09	
Reckingen Gemeindehalle												
Reckingen L 161				16 45			17 47			18 48		
Lienheim				16 49			17 51			18 52		
Hohentengen Guggenmühle				16 52			17 54			18 55		
Hohentengen Engelhof				16 53			17 55			18 56		
Hohentengen Rötteln				16 54			17 56			18 57		
Hohentengen Klausen &				16 55			17 57			18 58		
Hohentengen Kath. Pfarramt &				16 56			17 58			18 59		
Hohentengen GMS												
Hohentengen Löwen				16 58			18 00			19 01		
Hohentengen Gewerbegebiet												

S234 Di, Mi, Do an Schultagen
 S2345 Di, Mi, Do, Fr an Schultagen
 In der Regel ein Niederflerbus

Linien-Taxi, max 8 Plätze.

Ausstieg auf Wunsch auch zwischen bestehender Haltestellen ab 20:00 Uhr möglich.

Halt nur zum Aussteigen fährt Haltestellen in anderer Reihenfolge an

7340.1 Waldshut / Tiengen - Kadelburg - Dangstetten - Hohentengen → 7340.1

Südbadenbus Fahrplan- und Tarifauskunft: KundenCenter Waldshut, Am Rheinfels 4, 79761 Waldshut-Tiengen, Tel. 07751 8759-19, Fax 918495, E-Mail: kc-waldshut@dbregiobus-bw.de Fahrplanauskünfte im Internet: www.suedbadenbus.de oder www.efa-bw.de

Am 25.12.26.12.18, 01.01., 06.01., 19.04., 22.04., 01.05., 30.05., 10.06., 20.06., 03.10., 01.11.19 Verkehr wie an Sonn- und Feiertagen.

Schulferien im Lkr. Waldshut: 24.12.18 - 04.01.19, 01.03. - 08.03., 15.04. - 26.04., 11.06. - 21.06., 29.07. - 10.09., 04.10., 28.10. - 31.10.19

Bei jeder Fahrt kann nur eine Gruppe bis höchstens 25 Personen befördert werden, bei Kleinbussen und Linientaxen müssen Gruppen generell angemeldet werden. Gruppen sind mind. 3 Werktage vor Fahrtantritt anzumelden.

Fahrnummer	Samstag									Sonn- und Feiertag					
	7340 601	7340 605	7340 609	7340 613	7340 617	7340 621	7340 625	7340 629	7340 633	7340 701	7340 705	7340 709	7340 713	7340 717	7340 721
Verkehrsbeschränkungen									QT	QT					
Anmerkungen									G						
Waldshut Chilbiplatz															
Waldshut Busbahnhof	6 18	7 22	9 22	11 22	13 22	15 22	17 22	19 22	23 00	9 22	11 22	13 22	15 22	17 22	19 22
Waldshut Schmittenuau	6 20	7 24	9 25	11 25	13 25	15 25	17 25	19 25	23 02	9 25	11 25	13 25	15 25	17 25	19 25
Waldshut Gewerbepark West															
Waldshut Gewerbepark Ost															
Waldshut Gewerbepark Süd/B34	6 22	7 26	9 27	11 27	13 27	15 27	17 27	19 27	23 04	9 27	11 27	13 27	15 27	17 27	19 27
Tiengen Stadtmitte ab		7 19	9 20	11 20	13 20	15 20	17 20	19 19							
Waldshut Ettikon Abzw. 7338 an		7 24	9 26	11 26	13 26	15 26	17 26	19 24							
Waldshut Ettikon Brücke	6 24	7 28	9 29	11 29	13 29	15 29	17 29	19 29		9 29	11 29	13 29	15 29	17 29	19 29
Ettikon Ort	6 25	7 29	9 30	11 30	13 30	15 30	17 30	19 30		9 30	11 30	13 30	15 30	17 30	19 30
Ettikon Waschhütle															
Ettikon Gewerbegebiet	6 26	7 30	9 31	11 31	13 31	15 31	17 31	19 31		9 31	11 31	13 31	15 31	17 31	19 31
Tiengen Industriestr.									23 06						
Tiengen Waldshuter Str.									23 07						
Tiengen Bahnhof															
Tiengen Schulzentrum & Tiengen Stadtmitte									23 09						
Tiengen Schaffhauserstr. & Lauchringen Kirche & Lauchr. Lauffenmühle West									23 11						
									23 15						
									23 21						
Kadelburg Löwen	6 29	7 32	9 34	11 34	13 34	15 34	17 34	19 34	23 25	9 34	11 34	13 34	15 34	17 34	19 34
Kadelburg Grundschule															
Kadelburg Post	6 30	7 33	9 35	11 35	13 35	15 35	17 35	19 35	23 26	9 35	11 35	13 35	15 35	17 35	19 35
Kadelburg Post	6 31	7 33	9 35	11 35	13 35	15 35	17 35	19 35	23 26	9 35	11 35	13 35	15 35	17 35	19 35
Rheinheim GMS															
Rheinheim Kindergarten															
Rheinheim Färberweg															
Rheinheim Ortsmitte															
Rheinheim Friedhof	6 34		9 38	11 38	13 38	15 38	17 38	19 38	23 29	9 38	11 38	13 38	15 38	17 38	19 38
Rheinheim Kreuzung		7 36													
Rheinheim Hardweg		7 37													
Dangstetten Kindergarten															
Dangstetten Römerhof	6 36		9 40	11 40	13 40	15 40	17 40	19 40	23 31	9 40	11 40	13 40	15 40	17 40	19 40
Dangstetten Dorfplatz	6 37		9 41	11 41	13 41	15 41	17 41	19 41	23 32	9 41	11 41	13 41	15 41	17 41	19 41
Dangstetten Dorfplatz			9 41	11 41	13 41	15 41	17 41	19 41	23 32	9 41	11 41	13 41	15 41	17 41	19 41
Bechtersbohl															
Kußnach															
Küssaburg															
Dangstetten Dorfplatz															
Dangstetten Römerhof			9 44	11 44	13 44	15 44	17 44	19 44	23 35	9 44	11 44	13 44	15 44	17 44	19 44
Reckingen Weissbuckhöfe			9 46	11 46	13 46	15 46	17 46	19 46	23 37	9 46	11 46	13 46	15 46	17 46	19 46
Reckingen Oberdorf			9 47	11 47	13 47	15 47	17 47	19 47	23 38	9 47	11 47	13 47	15 47	17 47	19 47
Reckingen Gemeindehalle															
Reckingen L 161		7 40	9 48	11 48	13 48	15 48	17 48	19 48	23 39	9 48	11 48	13 48	15 48	17 48	19 48
Lienheim		7 44	9 52	11 52	13 52	15 52	17 52	19 52	23 43	9 52	11 52	13 52	15 52	17 52	19 52
Hohentengen Guggenmühle		7 46	9 55	11 55	13 55	15 55	17 55	19 55	23 46	9 55	11 55	13 55	15 55	17 55	19 55
Hohentengen Engelhof		7 47	9 56	11 56	13 56	15 56	17 56	19 56	23 47	9 56	11 56	13 56	15 56	17 56	19 56
Hohentengen Rötteln		7 48	9 57	11 57	13 57	15 57	17 57	19 57	23 48	9 57	11 57	13 57	15 57	17 57	19 57
Hohentengen Klausen &		7 48	9 57	11 57	13 57	15 57	17 57	19 57	23 49	9 57	11 57	13 57	15 57	17 57	19 57
Hohentengen Kath. Pfarramt &		7 49	9 58	11 58	13 58	15 58	17 58	19 58	23 50	9 58	11 58	13 58	15 58	17 58	19 58
Hohentengen GMS															
Hohentengen Löwen		7 50	9 59	11 59	13 59	15 59	17 59		23 51	9 59	11 59	13 59	15 59	17 59	
Hohentengen Gewerbegebiet		7 51	10 00	12 00	14 00	16 00	18 00		23 52	10 00	12 00	14 00	16 00	18 00	

QT nicht 24.12. Ausstieg auf Wunsch auch zwischen bestehender Haltestellen ab 20:00 Uhr möglich. Halt nur zum Aussteigen

In der Regel ein Niederflerbus

7340.1 Waldshut / Tiengen - Kadelburg - Dangstetten - Hohentengen → 7340.1





Südbadenbus Fahrplan- und Tarifauskunft: KundenCenter Waldshut, Am Rheinfels 4, 79761 Waldshut-Tiengen, Tel. 07751 8759-19, Fax 918495, E-Mail: kc-waldshut@dbregiobus-bw.de Fahrplanauskünfte im Internet: www.suedbadenbus.de oder www.efa-bw.de

Am 25.12, 26.12, 18.01.01., 06.01., 19.04., 22.04., 01.05., 30.05., 10.06., 20.06., 03.10., 01.11.19 Verkehr wie an Sonn- und Feiertagen.

Schulferien im Lkr. Waldshut: 24.12.18 - 04.01.19, 01.03. - 08.03., 15.04. - 26.04., 11.06. - 21.06., 29.07. - 10.09., 04.10., 28.10. - 31.10.19

Bei jeder Fahrt kann nur eine Gruppe bis höchstens 25 Personen befördert werden, bei Kleinbussen und Linientaxen müssen Gruppen generell angemeldet werden. Gruppen sind mind. 3 Werktage vor Fahrtantritt anzumelden.

Fahrnummer	Mo-Fr Ferien														
	7340 301	7338 321	7340 303	7340 305	7340 309	7340 313	7340 317	7340 321	7340 325	7340 329	7340 333	7340 337	7340 341	7340 345	7340 349
Verkehrsbeschränkungen															
Anmerkungen															
Waldshut Bus Bf.	6 08	7 05		8 18	9 18	10 18	11 18	12 18	13 18	14 18	15 18	16 18	17 18	18 18	22 40
Waldshut Schmittenu	6 10	7 08		8 21	9 21	10 21	11 21	12 21	13 21	14 21	15 21	16 21	17 21	18 21	22 42
Waldshut Gewerbepark Süd / B34	6 12			8 23	9 23	10 23	11 23	12 23	13 23	14 23	15 23	16 23	17 23	18 23	22 44
Waldshut Ettikon Abzw.		7 13													22 45
Ti. Stadtmitte ab	6 05		7 05	8 11	9 11	10 11	11 11	12 11	13 11	14 11	15 11	16 11	17 11	18 11	
Waldshut Ettikon Abzw. 7338 an	6 11		7 11	8 17	9 17	10 17	11 17	12 17	13 17	14 17	15 17	16 17	17 17	18 17	
Waldshut Ettikon Abzw. Brücke	6 14		7 16	8 25	9 25	10 25	11 25	12 25	13 25	14 25	15 25	16 25	17 25	18 25	
Ettikon Ort	6 15		7 17	8 26	9 26	10 26	11 26	12 26	13 26	14 26	15 26	16 26	17 26	18 26	
Ettikon Gewerbegebiet	6 16		7 18	8 27	9 27	10 27	11 27	12 27	13 27	14 27	15 27	16 27	17 27	18 27	
Kadelburg Löwen	6 18		7 21	8 30	9 30	10 30	11 30	12 30	13 30	14 30	15 30	16 30	17 30	18 29	23 00
Kadelburg Grundschule															
Kadelburg Post	6 19		7 22	8 31	9 31	10 31	11 31	12 31	13 31	14 31	15 31	16 31	17 31	18 31	23 01
Rheinheim Ortsmitte															
Rheinheim Ortsmitte			7 25	8 34	9 34	10 34	11 34	12 34	13 34	14 34	15 34	16 34	17 34	18 34	
Rheinheim Kreuzung	6 22														23 04
Rheinheim Hardtweg	6 23														23 05
Reckingen Oberdorf															23 09
Reckingen Weissbuckhöfe															23 10
Rheinheim Friedhof				8 35	9 35	10 35	11 35	12 35	13 35	14 35	15 35	16 35	17 35	18 35	
Dangstetten Römerhof				8 37	9 37	10 37	11 37	12 37	13 37	14 37	15 37	16 37	17 37	18 37	23 12
Dangstetten Dorfplatz				8 38	9 38	10 38	11 38	12 38	13 38	14 38	15 38	16 38	17 38	18 38	23 13
Beckersbohl															18 39
Dangstetten Römerhof				8 41	9 41	10 41	11 41	12 41	13 41	14 41	15 41	16 41	17 41	18 43	
Reckingen Weissbuckhöfe				8 43	9 43	10 43	11 43	12 43	13 43	14 43	15 43	16 43	17 43	18 45	
Reckingen Oberdorf				8 44	9 44	10 44	11 44	12 44	13 44	14 44	15 44	16 44	17 44	18 46	
Reckingen L 161	6 26			8 44	9 44	10 44	11 44	12 44	13 44	14 44	15 44	16 44	17 44	18 46	
Lienheim	6 30			8 48	9 48	10 48	11 48	12 48	13 48	14 48	15 48	16 48	17 48	18 50	
Hohentengen Guggenmühle	6 32			8 51	9 51	10 51	11 51	12 51	13 51	14 51	15 51	16 51	17 51	18 53	
Hohentengen Engelhof	6 33			8 52	9 52	10 52	11 52	12 52	13 52	14 52	15 52	16 52	17 52	18 54	
Hohentengen Rötteln	6 34			8 53	9 53	10 53	11 53	12 53	13 53	14 53	15 53	16 53	17 53	18 55	
Hohentengen Klausen	6 34			8 53	9 53	10 53	11 53	12 53	13 53	14 53	15 53	16 53	17 53	18 55	
Hohentengen Kath. Pfarramt	6 35			8 54	9 54	10 54	11 54	12 54	13 54	14 54	15 54	16 54	17 54	18 56	
Hohentengen Löwen	6 36			8 55	9 55	10 55	11 55	12 55	13 55	14 55	15 55	16 55	17 55	18 58	
Hohentengen Gewerbegebiet	6 37			8 57	9 57	10 57	11 57	12 57	13 57	14 57	15 57	16 57	17 57		

-  In der Regel ein Niederflerbus
-  Linien-Taxi, max 8 Plätze.
-  Ausstieg auf Wunsch auch zwischen bestehender Haltestellen ab 20:00 Uhr möglich.
-  Halt nur zum Aussteigen

7340.1 Hohentengen - Dangstetten - Kadelburg - Tiengen / Waldshut 7340.1

Südbadenbus Fahrplan- und Tarifauskunft: KundenCenter Waldshut, Am Rheinfels 4, 79761 Waldshut-Tiengen, Tel. 07751 8759-19, Fax 918495, E-Mail: kc-waldshut@dbregiobus-bw.de Fahrplanauskünfte im Internet: www.suedbadenbus.de oder www.efa-bw.de

Am 25.12, 26.12, 18.01.01., 06.01., 19.04., 22.04., 01.05., 30.05., 10.06., 20.06., 03.10., 01.11.19 Verkehr wie an Sonn- und Feiertagen.

Schulferien im Lkr. Waldshut: 24.12.18 - 04.01.19, 01.03. - 08.03., 15.04. - 26.04., 11.06. - 21.06., 29.07. - 10.09., 04.10., 28.10. - 31.10.19

Bei jeder Fahrt kann nur eine Gruppe bis höchstens 25 Personen befördert werden, bei Kleinbussen und Linientaxen müssen Gruppen generell angemeldet werden. Gruppen sind mind. 3 Werktage vor Fahrtantritt anzumelden.

Fahrnummer	Mo-Fr Schule																		
	7340 100	7340 104	7340 106	7340 108	7340 120	7338 040	7340 128	7340 132	7340 116	7340 144	7340 140	7340 134	7340 136	7340 152	7340 154	7340 156	7340 160	7340 162	
Verkehrsbeschränkungen																			
Anmerkungen										15 17					15				
Hohentengen Kh. Boller									6 58										
Hohentengen GMS													7 00		7 52				
Hohentengen Gewerbegebiet																			
Hohentengen Löwen	5 50		6 29							7 01								8 43	
Hohentengen Kath. Pfarramt &	5 51		6 30						6 59	7 02			7 02		7 54			8 44	
Hohentengen Klausen &	5 52		6 31						7 00				7 03		7 55			8 45	
Hohentengen Rötteln	5 52		6 31						7 01				7 04		7 56			8 45	
Hohentengen Engelhof	5 54		6 32						7 02				7 05		7 57			8 46	
Hohentengen Guggenmühle	5 55		6 33						7 03	7 05			7 06		7 58			8 47	
Lienheim	5 58		6 36						7 06	7 08			7 10		8 01			8 50	
Reckingen L 161	6 02		6 40						7 10				7 14		8 05			8 54	
Reckingen Gemeindehalle										7 13				7 57					
Reckingen Oberdorf	6 02									7 14				7 55				8 55	
Reckingen Weissbuckhöfe	6 03									7 15				7 53				8 56	
Dangstetten Römerhof	6 05		6 46															8 58	
Dangstetten Dorfplatz	6 06		6 47															8 59	
Dangstetten Dorfplatz	6 06			6 40				7 05			7 08							8 59	
Küssaburg		6 24					6 47							7 32		8 52			
Bechtersbohl		6 29					6 51							7 36		8 56			
Küßnach		6 32					6 55							7 40					
Dangstetten Dorfplatz		6 37					7 00							7 45		8 59			
Dangstetten Römerhof	6 09			6 43			7 01	7 08			7 11			7 47		9 01	9 02		
Dangstetten Kindergarten														7 49					
Rheinheim Hardweg			6 43						7 13				7 16	8 00	8 07				
Rheinheim Kreuzung			6 44						7 14				7 17	8 02	8 08				
Rheinheim Friedhof	6 11		6 44	6 46			7 03	7 11			7 14					9 03	9 04		
Rheinheim Ortsmitte	6 13				6 59		7 04				7 16			8 07	8 09		9 05	9 47	
Rheinheim Färberweg																			
Rheinheim GMS							7 05				7 17		7 20	8 05	8 12				
Rheinheim Kindergarten														8 09					
Kadelburg Post	6 17			6 50	7 05			7 14	7 17		7 20		7 23		8 16		9 09	9 51	
Kadelburg Post	6 18			6 50	7 05			7 14	7 17		7 20	7 21	7 23		8 16		9 09	9 51	
Kadelburg Grundschule										7 22	7 23								
Kadelburg Löwen	6 19			6 52	7 06		7 09	7 15			7 25	7 23	7 24		8 17		9 10	9 52	
Ettikon Gewerbegebiet	6 21			6 54			7 11		7 20		7 27	7 25						9 54	
Ettikon Waschnüsie							7 13							8 16					
Ettikon Ort	6 22			6 55				7 18			7 28	7 26	7 27		8 20			9 55	
Lauchr. Lauffenmühle West					7 09													9 14	
Tiengen Schaffhauserstr. &					7 10	7 20												9 16	
Tiengen Stadtmitte					7 12													9 18	
Tiengen Schulzentrum &						7 25		7 26											
Tiengen Bahnhof					7 16														
Tiengen Waldshuter Str.						7 27		7 22										9 20	
Tiengen Industriestr.						7 29		7 21										9 21	
Waldshut Ettikon Abzw.	6 24			6 57		7 31			7 23	7 28	7 30	7 28	7 28		8 22		9 22	9 57	
Waldshut Ettikon Abzw. 7338 ab	6 37								7 28	7 43			7 43		8 43		9 43		
Lauchringen Bahnhof an	6 53								7 45	8 02			8 02		9 01		10 01		
Waldshut Gewerbepark Süd/B34 &	6 26			6 59		7 33			7 25	7 30	7 32	7 30	7 30		8 24		9 24	9 59	
Waldshut Gewerbepark Ost																			
Waldshut Gewerbepark West																			
Waldshut Schmittenuau	6 28			7 01		7 35			7 27	7 32	7 34	7 32	7 32		8 26		9 26	10 01	
Waldshut Busbahnhof	6 33			7 06		7 42									8 31		9 31	10 06	
Waldshut Bahnhofsvorplatz									7 31	7 35	7 37	7 35	7 35						
Waldshut Chilbiplatz									7 37	7 40	7 43	7 40	7 40						

In der Regel ein Niederflerbus 15 Fahrgäste nach Tiengen steigen an der Hst. Ettikon Abzw. um. 17 Zustieg in Lienheim nur für Fahrgäste nach Tiengen erlaubt. Halt nur zum Aussteigen fährt Haltestellen in anderer Reihenfolge an

7340.1 Hohentengen - Dangstetten - Kadelburg - Tiengen / Waldshut 7340.1

Südbadenbus Fahrplan- und Tarifauskunft: KundenCenter Waldshut, Am Rheinfels 4, 79761 Waldshut-Tiengen, Tel. 07751 8759-19, Fax 918495, E-Mail: kc-waldshut@dbregiobus-bw.de Fahrplanauskünfte im Internet: www.suedbadenbus.de oder www.efa-bw.de

Am 25.12.26.12.18, 01.01., 06.01., 19.04., 22.04., 01.05., 30.05., 10.06., 20.06., 03.10., 01.11.19 Verkehr wie an Sonn- und Feiertagen.

Schulferien im Lkr. Waldshut: 24.12.18 - 04.01.19, 01.03. - 08.03., 15.04. - 26.04., 11.06. - 21.06., 29.07. - 10.09., 04.10., 28.10. - 31.10.19

Bei jeder Fahrt kann nur eine Gruppe bis höchstens 25 Personen befördert werden, bei Kleinbussen und Linientaxen müssen Gruppen generell angemeldet werden. Gruppen sind mind. 3 Werktage vor Fahrtantritt anzumelden.

Fahrnummer	Mo-Fr Schule																				
	7340 170	7340 180	7340 184	7338 120	7340 196	7340 208	7340 194	7340 202	7340 200	7340 198	7340 186	7340 210	7340 220	7340 212	7340 222	7340 216	7340 224	7340 228	7340 232	7340 236	7340 238
Verkehrsbeschränkungen																					
Anmerkungen																					
Hohentengen Kh. Boller																					
Hohentengen GMS							12 30				12 33			13 13	13 13				14 00		
Hohentengen Gewerbegebiet	10 24																				14 23
Hohentengen Löwen	10 25																				14 24
Hohentengen Kath. Pfarramt &	10 26						12 32				12 35			13 14	13 19				14 01	14 25	
Hohentengen Klausen &	10 27						12 33				12 36			13 15	13 20				14 02	14 26	
Hohentengen Rötteln	10 27						12 33				12 36			13 15	13 20				14 02	14 26	
Hohentengen Engelhof	10 28						12 34				12 37			13 16	13 21				14 03	14 27	
Hohentengen Guggenmühle	10 29						12 35							13 17	13 22				14 04	14 28	
Lienheim	10 32						12 38				12 49			13 20	13 25				14 07	14 31	
Reckingen L 161	10 36						12 42				12 53			13 24	13 29				14 11	14 35	
Reckingen Gemeindehalle																					
Reckingen Oberdorf	10 36										12 53			13 24	13 29					14 35	
Reckingen Weissbuckhöfe	10 37										12 54			13 25	13 30					14 36	
Dangstetten Römerhof	10 39										12 56			13 27	13 32					14 38	
Dangstetten Dorfplatz	10 40										12 57			13 28	13 33					14 39	
Dangstetten Dorfplatz	10 40										12 57			13 28	13 33					14 39	
Küssaburg				12 29						12 45	13 10					13 29	13 49				
Bechtersbohl				12 32						12 48	13 05					13 32	13 53				
Küßnach											13 01										
Dangstetten Dorfplatz				12 35						12 51						13 34	13 56				
Dangstetten Römerhof	10 43			12 36						12 52				13 31	13 36			13 57		14 42	
Dangstetten Kindergarten																					
Rheinheim Hardtweg							12 44												14 13		
Rheinheim Kreuzung							12 45												14 14		
Rheinheim Friedhof	10 45			12 38						12 54				13 33	13 38			13 59		14 44	
Rheinheim Ortsmitte	10 46												13 15	13 15			14 00		14 46		
Rheinheim Färberweg				12 40						12 56											
Rheinheim GMS				12 42				12 46					13 18								15 49
Rheinheim Kindergarten																					
Kadelburg Post	10 50						12 48	12 49		12 59		13 19	13 21	13 36	13 41		14 03	14 17	14 50		15 53
Kadelburg Post	10 51						12 45	12 48	12 49	12 59		13 19	13 21	13 36	13 41			14 17	14 50	14 55	15 53
Kadelburg Grundschule		11 32	12 05				12 46	12 49	12 52	12 52	13 01										
Kadelburg Löwen	10 52	11 33	12 06				12 46	12 49	12 53	12 53		13 20	13 22	13 37	13 42			14 18	14 51	14 56	15 54
Ettikon Gewerbegebiet		11 35	12 08				12 51	12 55	12 55			13 22	13 24	13 39	13 44			14 20	14 53		15 56
Ettikon Waschküsie			12 10				12 52	12 57	12 57												15 58
Ettikon Ort		11 36	12 11				12 52	12 58	12 58			13 23	13 25	13 40	13 45			14 21	14 54		15 59
Lauchr. Lauffenmühle West	10 56						12 50														15 00
Tiengen Schaffhauserstr. &	10 58			12 08			12 52														15 03
Tiengen Stadtmitte	11 00		12 15	12 10			12 53		13 04	13 04										15 04	16 05
Tiengen Schulzentrum &																					
Tiengen Bahnhof	11 05																				
Tiengen Waldshuter Str.			12 14	12 13					13 02	13 02											16 02
Tiengen Industrierstr.			12 13	12 14					13 01	13 01											16 01
Waldshut Ettikon Abzw.		11 38		12 16			12 53							13 41	13 46			14 22	14 56		
Waldshut Ettikon Abzw. 7338 ab							13 18							13 58	14 13			14 28	15 13		
Lauchringen Bahnhof an							13 38							14 15	14 31			14 45	15 31		
Waldshut Gewerbepark Süd/B34 &		11 40					12 55							13 43	13 48			14 24	14 58		
Waldshut Gewerbepark Ost				12 18																	
Waldshut Gewerbepark West				12 19																	
Waldshut Schmittenuau		11 42		12 22			12 57							13 45	13 50			14 26	15 00		
Waldshut Busbahnhof		11 47		12 28			13 00							13 50	13 55			14 31	15 05		
Waldshut Bahnhofsvorplatz																					
Waldshut Chilbiplatz																					

S1234 Mo, Di, Mi, Do an Schultagen S1235 Mo, Di, Mi, Fr an Schultagen S4 Do an Schultagen In der Regel ein Niederflerbus fährt Haltestellen in anderer Reihenfolge an Halt nur zum Aussteigen

7340.1 Hohentengen - Dangstetten - Kadelburg - Tiengen / Waldshut 7340.1

Südbadenbus Fahrplan- und Tarifauskunft: KundenCenter Waldshut, Am Rheinfels 4, 79761 Waldshut-Tiengen, Tel. 07751 8759-19, Fax 918495, E-Mail: kc-waldshut@dbregiobus-bw.de Fahrplanauskünfte im Internet: www.suedbadenbus.de oder www.efa-bw.de

Am 25.12, 26.12.18, 01.01., 06.01., 19.04., 22.04., 01.05., 30.05., 10.06., 20.06., 03.10., 01.11.19 Verkehr wie an Sonn- und Feiertagen.

Schulferien im Lkr. Waldshut: 24.12.18 - 04.01.19, 01.03. - 08.03., 15.04. - 26.04., 11.06. - 21.06., 29.07. - 10.09., 04.10., 28.10. - 31.10.19

Bei jeder Fahrt kann nur eine Gruppe bis höchstens 25 Personen befördert werden, bei Kleinbussen und Linientaxen müssen Gruppen generell angemeldet werden. Gruppen sind mind. 3 Werktage vor Fahrtantritt anzumelden.

	Mo-Fr Schule					Samstag								Sonn- und Feiertag							
Fahrtnummer	7340 244	7340 248	7338 212	7340 252	7340 260	7340 600	7340 604	7340 608	7340 612	7340 616	7340 620	7340 624	7340 628	7340 700	7340 704	7340 708	7340 712	7340 716	7340 720		
Verkehrsbeschränkungen																					
Anmerkungen																					
Hohentengen Kh. Boller	15 43			17 14																8 03	
Hohentengen GMS	15 48																				
Hohentengen Gewerbegebiet						7 53	10 02	12 02	14 02	16 02	18 02	23 58			10 02	12 02	14 02	16 02	18 02		
Hohentengen Löwen						7 54	10 03	12 03	14 03	16 03	18 03	23 59			10 03	12 03	14 03	16 03	18 03		
Hohentengen Kath. Pfarramt &	15 49		17 15			7 55	10 04	12 04	14 04	16 04	18 04	0 00	8 04	10 04	12 04	14 04	16 04	18 04			
Hohentengen Klausen &	15 50		17 16			7 56	10 05	12 05	14 05	16 05	18 05	0 01	8 05	10 05	12 05	14 05	16 05	18 05			
Hohentengen Rötteln	15 50		17 16			7 56	10 05	12 05	14 05	16 05	18 05	0 01	8 05	10 05	12 05	14 05	16 05	18 05			
Hohentengen Engelhof	15 51		17 17			7 57	10 06	12 06	14 06	16 06	18 06	0 02	8 06	10 06	12 06	14 06	16 06	18 06			
Hohentengen Guggenmühle	15 52		17 18			7 58	10 07	12 07	14 07	16 07	18 07	0 03	8 07	10 07	12 07	14 07	16 07	18 07			
Lienheim	15 55		17 21			8 00	10 09	12 09	14 09	16 09	18 09	0 05	8 09	10 09	12 09	14 09	16 09	18 09			
Reckingen L 161	15 59		17 25			8 04	10 13	12 13	14 13	16 13	18 13	0 09	8 13	10 13	12 13	14 13	16 13	18 13			
Reckingen Gemeindehalle																					
Reckingen Oberdorf	15 59		17 25			8 04	10 13	12 13	14 13	16 13	18 13		8 13	10 13	12 13	14 13	16 13	18 13			
Reckingen Weissbuckhöfe	16 00		17 26			8 05	10 14	12 14	14 14	16 14	18 14		8 14	10 14	12 14	14 14	16 14	18 14			
Dangstetten Römerhof	16 02		17 28			8 07	10 16	12 16	14 16	16 16	18 16		8 16	10 16	12 16	14 16	16 16	18 16			
Dangstetten Dorfplatz	16 03		17 29			8 08	10 17	12 17	14 17	16 17	18 17		8 17	10 17	12 17	14 17	16 17	18 17			
Dangstetten Dorfplatz	16 03		17 29		6 40	8 08	10 17	12 17	14 17	16 17	18 17		8 17	10 17	12 17	14 17	16 17	18 17			
Küssaburg																					
Bechtersbohl																					
Küßnach																					
Dangstetten Dorfplatz																					
Dangstetten Römerhof	16 06		17 32		6 43	8 11	10 20	12 20	14 20	16 20	18 20		8 20	10 20	12 20	14 20	16 20	18 20			
Dangstetten Kindergarten																					
Rheinheim Hardtweg													0 11								
Rheinheim Kreuzung													0 12								
Rheinheim Friedhof	16 08		17 34		6 45	8 13	10 22	12 22	14 22	16 22	18 22		8 22	10 22	12 22	14 22	16 22	18 22			
Rheinheim Ortsmitte		16 41			6 46																
Rheinheim Färberweg																					
Rheinheim GMS	16 10																				
Rheinheim Kindergarten																					
Kadelburg Post	16 14	16 45	17 37		6 50	8 16	10 25	12 25	14 25	16 25	18 25	0 15	8 25	10 25	12 25	14 25	16 25	18 25			
Kadelburg Post	16 14	16 45	17 38	18 31	6 50	8 16	10 25	12 25	14 25	16 25	18 25	0 15	8 25	10 25	12 25	14 25	16 25	18 25			
Kadelburg Grundschule																					
Kadelburg Löwen	16 15	16 46	17 39	18 32	6 51	8 17	10 26	12 26	14 26	16 26	18 26	0 16	8 26	10 26	12 26	14 26	16 26	18 26			
Ettikon Gewerbegebiet	16 18		17 41	18 34		8 19						0 18									
Ettikon Waschnüsie																					
Ettikon Ort	16 19		17 42	18 35		8 20						0 19									
Lauchr. Lauffenmühle West		16 50			6 55		10 30	12 30	14 30	16 30	18 30		8 30	10 30	12 30	14 30	16 30	18 30			
Tiengen Schaffhauserstr. &		16 52	16 54		6 57		10 32	12 32	14 32	16 32	18 32		8 32	10 32	12 32	14 32	16 32	18 32			
Tiengen Stadtmitte		16 53	16 56		6 59		10 34	12 34	14 34	16 34	18 34		8 34	10 34	12 34	14 34	16 34	18 34			
Tiengen Schulzentrum &																					
Tiengen Bahnhof																					
Tiengen Waldshuter Str.			16 59		7 01		10 36	12 36	14 36	16 36	18 36		8 36	10 36	12 36	14 36	16 36	18 36			
Tiengen Industrierstr.			17 00		7 02		10 37	12 37	14 37	16 37	18 37		8 37	10 37	12 37	14 37	16 37	18 37			
Waldshut Ettikon Abzw.	16 21		17 02	17 44	18 36	7 04	8 22	10 38	12 38	14 38	16 38	18 38	0 20	8 38	10 38	12 38	14 38	16 38	18 38		
Waldshut Ettikon Abzw. 7338 ab	16 28			17 58			8 24														
Lauchringen Bahnhof an	16 45			18 15			8 39														
Waldshut Gewerbepark Süd/B34 &	16 23		17 04	17 46	18 38	7 06	8 24	10 40	12 40	14 40	16 40	18 40	0 22	8 40	10 40	12 40	14 40	16 40	18 40		
Waldshut Gewerbepark Ost																					
Waldshut Gewerbepark West																					
Waldshut Schmittenuau	16 25		17 06	17 48	18 40	7 08	8 26	10 42	12 42	14 42	16 42	18 42	0 24	8 42	10 42	12 42	14 42	16 42	18 42		
Waldshut Busbahnhof	16 30		17 12	17 53	18 44	7 13	8 31	10 46	12 46	14 46	16 46	18 46	0 28	8 46	10 46	12 46	14 46	16 46	18 46		
Waldshut Bahnhofsvorplatz																					
Waldshut Chilbiplatz																					

QT nicht 24.12.
 In der Regel ein Niederflerbus
 Linien-Taxi, max 8 Plätze.

⊕ Ausstieg auf Wunsch auch zwischen bestehender Haltestellen ab 20:00 Uhr möglich.

7340.1 Hohentengen - Dangstetten - Kadelburg - Tiengen / Waldshut 7340.1

Bei jeder Fahrt kann nur eine Gruppe bis höchstens 25 Personen befördert werden, bei Kleinbussen und Linientaxen müssen Gruppen generell angemeldet werden. Gruppen sind mind. 3 Werktage vor Fahrtantritt anzumelden.

Südbadenbus Fahrplan- und Tarifauskunft: KundenCenter Waldshut, Am Rheinfels 4, 79761 Waldshut-Tiengen, Tel. 07751 8759-19, Fax 918495, E-Mail: kc-waldshut@dbregiobus-bw.de Fahrplanauskünfte im Internet: www.suedbadenbus.de oder www.efa-bw.de

Am 25.12, 26.12, 18.01.01., 06.01., 19.04., 22.04., 01.05., 30.05., 10.06., 20.06., 03.10., 01.11.19 Verkehr wie an Sonn- und Feiertagen.

Schulferien im Lkr. Waldshut: 24.12.18 - 04.01.19, 01.03. - 08.03., 15.04. - 26.04., 11.06. - 21.06., 29.07. - 10.09., 04.10., 28.10. - 31.10.19

Fahrtnummer	Mo-Fr Ferien											
	7340 300	7340 302	7340 304	7340 308	7340 312	7340 316	7340 320	7340 324	7340 328	7340 332	7340 336	7340 340
Verkehrsbeschränkungen												
Anmerkungen												
Hohentengen Kh. Boller			8 00									
Hohentengen Gewerbegebiet		6 39		8 59	9 59	10 59	12 29	12 59	13 59	14 59	15 59	17 29
Hohentengen Löwen	5 50	6 40		9 00	10 00	11 00	12 30	13 00	14 00	15 00	16 00	17 30
Hohentengen Kath. Pfarramt	5 51	6 41	8 01	9 01	10 01	11 01	12 31	13 01	14 01	15 01	16 01	17 31
Hohentengen Klausen	5 52	6 42	8 02	9 02	10 02	11 02	12 32	13 02	14 02	15 02	16 02	17 32
Hohentengen Rötteln	5 52	6 42	8 02	9 02	10 02	11 02	12 32	13 02	14 02	15 02	16 02	17 32
Hohentengen Engelhof	5 54	6 44	8 04	9 04	10 04	11 04	12 34	13 04	14 04	15 04	16 04	17 34
Hohentengen Guggenmühle	5 55	6 45	8 05	9 05	10 05	11 05	12 35	13 05	14 05	15 05	16 05	17 35
Lienheim	5 58	6 48	8 08	9 08	10 08	11 08	12 38	13 08	14 08	15 08	16 08	17 38
Reckingen L 161	6 02	6 52	8 12	9 12	10 12	11 12	12 42	13 12	14 12	15 12	16 12	17 42
Reckingen Oberdorf	6 02	6 52	8 12	9 12	10 12	11 12	12 42	13 12	14 12	15 12	16 12	17 42
Reckingen Weissbuckhöfe	6 03	6 53	8 13	9 13	10 13	11 13	12 43	13 13	14 13	15 13	16 13	17 43
Dangstetten Römerhof	6 05	6 55	8 15	9 15	10 15	11 15	12 45	13 15	14 15	15 15	16 15	17 45
Dangstetten Dorfplatz	6 06	6 56	8 16	9 16	10 16	11 16	12 46	13 16	14 16	15 16	16 16	17 46
Dangstetten Römerhof	6 09	6 59	8 19	9 19	10 19	11 19	12 49	13 19	14 19	15 19	16 19	17 49
Rheinheim Friedhof	6 11	7 01	8 21	9 21	10 21	11 21	12 51	13 21	14 21	15 21	16 21	17 51
Rheinheim Ortsmitte	6 12		8 22	9 22	10 22	11 22	12 52	13 22	14 22	15 22	16 22	17 52
Kadelburg Post	6 16	7 04	8 26	9 26	10 26	11 26	12 56	13 26	14 26	15 26	16 26	17 56
Kadelburg Löwen	6 17	7 05	8 27	9 27	10 27	11 27	12 57	13 27	14 27	15 27	16 27	17 57
Ettikon Gewerbegebiet	6 19	7 07	8 29	9 29	10 29	11 29	12 59	13 29	14 29	15 29	16 29	17 59
Ettikon Ort	6 20	7 08	8 30	9 30	10 30	11 30	13 00	13 30	14 30	15 30	16 30	18 00
Waldshut Ettikon Abzw.	6 22	7 10	8 32	9 32	10 32	11 32	13 02	13 32	14 32	15 32	16 32	18 02
Waldshut Ettikon Abzw. 7338 ab	6 41	7 13	8 43	9 43	10 43	11 43	13 13	13 58	14 43	15 43	16 58	18 13
Lauchr. Bahnhof an	6 58	7 31	9 01	10 01	11 01	12 01	13 31	14 15	15 01	16 01	17 15	18 31
Waldshut Gewerbepark Süd / B34	6 24	7 12	8 34	9 34	10 34	11 34	13 04	13 34	14 34	15 34	16 34	18 04
Waldshut Schmittenuau	6 26	7 14	8 36	9 36	10 36	11 36	13 06	13 36	14 36	15 36	16 36	18 06
Waldshut Bus Bf.	6 31	7 19	8 41	9 41	10 41	11 41	13 11	13 41	14 41	15 41	16 41	18 11

In der Regel ein Niederflerbus