

7340.1 Waldshut / Tiengen - Kadelburg - Dangstetten - Hohentengen → 7340.1

Südbadenbus Fahrplan- und Tarifauskunft: KundenCenter Waldshut, Am Rheinfels 4, 79761 Waldshut-Tiengen, Tel. 07741/6408729, E-Mail: Waldshut.suedbadenbus@deutschebahn.com, Fahrplanauskünfte im Internet: www.dbr regio-bawue.de oder www.efa-bw.de

Am 26.12.22, 06.01.23, 07.04.23, 10.04.23, 01.05.23, 18.05.23, 29.05.23, 08.06.23, 03.10.23 und 01.11.23 Verkehr wie an Sonn- und Feiertagen.

Ferien im Lkr. Waldshut: 21.12.22 - 05.01.23., 17.02.-24.02.23., 05.04.-14.04.23., 19.05.23., 30.05.-09.06.23., 27.07.-08.09.23., 30.10.- 03.11.23

Bei jeder Fahrt kann nur eine Gruppe bis höchstens 25 Personen befördert werden, bei Kleinbussen und Linientaxen müssen Gruppen generell angemeldet werden. Gruppen sind mind. 3 Werktage vor Fahrtantritt anzumelden.

Auf dieser Linie verkehren Niederflerbusse. = barrierefreie Haltestelle

Fahrtnummer	Mo-Fr Schule																
	7340 101	7340 105	7340 109	7340 113	7340 117	7340 121	7340 125	7340 129	7340 133	7340 137	7340 141	7340 145	7340 149	7340 153	7340 157	7340 161	7340 165
Verkehrsbeschränkungen																	
Anmerkungen					99		99										S5
Waldshut Chilibiplatz																	
Waldshut Busbahnhof		6 10	6 21			6 43			7 31			8 48		10 18		11 18	11 48
Waldshut Schmittenuau		6 12	6 23			6 46			7 35			8 51		10 21		11 21	11 50
Waldshut Gewerbepark West																	
Waldshut Gewerbepark Ost																	
Waldshut Gewerbepark Süd/B34		6 14	6 24			6 48			7 37			8 53		10 23		11 23	11 52
Tiengen Stadtmitte <i>ab</i>		6 00	6 00			6 25			7 29			8 40		10 11		11 11	11 41
Waldshut Ettikon Abzw. 7338 <i>an</i>		6 05	6 05			6 31			7 35			8 46		10 17		11 17	11 47
Waldshut Ettikon Abzw. Brücke		6 16	6 25			6 49			7 39			8 55		10 25		11 25	11 54
Ettikon Ort		6 17	6 26			6 50			7 40			8 56		10 26		11 26	11 55
Ettikon Waschkütle							7 14				8 17						
Ettikon Gewerbegebiet		6 18	6 27			6 51			7 41	8 18	8 57		10 27		11 27	11 56	
Waldshut Ettikon Abzw. Tiengen Industriestr.							7 00										
Tiengen Waldshuter Str.							6 59										
Tiengen Bahnhof												9 23		11 18			11 48
Tiengen Schulzentrum & Tiengen Stadtmitte							6 57					9 27		11 22			11 52
Ettikon Gewerbegebiet							7 08										
Tiengen Schaffhauserstr. & Lauchr. Lauffenmühle West												9 28		11 23			11 53
Kadelburg Löwen		6 20	6 29			6 54			7 44	8 20	9 00	9 34	10 30	11 29	11 30	11 58	11 59
Kadelburg Grundschule							7 18	7 19		8 31				11 31		12 03	12 01
Kadelburg Post		6 21	6 30			6 55		7 20	7 45	8 32	9 01	9 35	10 31		11 31		
Kadelburg Post	6 09	6 21	6 30			6 56		7 20	7 45	8 32	9 02	9 36	10 32		11 32		
Rheinheim GMS								7 22	7 49								12 06
Rheinheim Färberweg										8 35							
Rheinheim Ortsmitte										8 36			10 35		11 35		12 09
Rheinheim Friedhof	6 12		6 33			6 50	6 59	7 24	7 51	8 37	9 05	9 39			11 36		
Rheinheim Kreuzung		6 24				6 51											12 10
Rheinheim Hardtweg		6 25				6 52											12 11
Dangstetten Kindergarten																	
Dangstetten Römerhof	6 14		6 35			7 01		7 25		8 39	9 07	9 41			11 38		
Dangstetten Dorfplatz	6 15		6 36			7 02		7 27		8 41	9 08	9 42			11 39		
Dangstetten Dorfplatz	6 15			6 42	6 45			7 27		8 41	9 08	9 42			11 39		
Bechtersbohl	6 19			6 45				7 30		8 44							
Kußnach																	
Küssaburg	6 23			6 49				7 33		8 48							
Dangstetten Dorfplatz					6 47												
Dangstetten Römerhof					6 48												
Reckingen Weissbuckhöfe											9 11	9 45			11 42		
Reckingen Oberdorf											9 13	9 47			11 44		
Reckingen Gemeindehalle									7 55		9 14	9 48			11 45		
Reckingen L 161		6 27			6 55				7 56		9 15	9 49			11 46	12 14	12 15
Lienheim		6 31			6 58				8 00		9 19	9 52			11 50	12 18	
Hohentengen Guggenmühle		6 33			7 00				8 03		9 22	9 55			11 53		
Hohentengen Engelhof		6 34			7 01				8 04		9 23	9 56			11 54		
Hohentengen Klausen &		6 36			7 03				8 06		9 25	9 58			11 55		
Hohentengen Kath. Pfarramt &		6 37			7 04				8 07		9 26	9 59			11 56		
Hohentengen GMS									8 11						11 57		
Hohentengen Löwen		6 38			7 05						9 28	10 01			11 59		
Hohentengen Gewerbegebiet	6 40										10 02						

S5 Fr an Schultagen 99 Haltestellen werden in anderer Reihenfolge angefahren Halt nur zum Aussteigen

7340.1 Waldshut / Tiengen - Kadelburg - Dangstetten - Hohentengen → 7340.1

Südbadenbus Fahrplan- und Tarifauskunft: KundenCenter Waldshut, Am Rheinfels 4, 79761 Waldshut-Tiengen, Tel. 07741/6408729, E-Mail: Waldshut.suedbadenbus@deutschebahn.com, Fahrplanauskünfte im Internet: www.dbr regio-bawue.de oder www.efa-bw.de

Am 26.12.22, 06.01.23, 07.04.23, 10.04.23, 01.05.23, 18.05.23, 29.05.23, 08.06.23, 03.10.23 und 01.11.23 Verkehr wie an Sonn- und Feiertagen.

Ferien im Lkr. Waldshut: 21.12.22 - 05.01.23., 17.02.-24.02.23., 05.04.-14.04.23., 19.05.23., 30.05.-09.06.23., 27.07.-08.09.23., 30.10.- 03.11.23

Bei jeder Fahrt kann nur eine Gruppe bis höchstens 25 Personen befördert werden, bei Kleinbussen und Linientaxen müssen Gruppen generell angemeldet werden. Gruppen sind mind. 3 Werktage vor Fahrtantritt anzumelden.

Auf dieser Linie verkehren Niederflerbusse. = barrierefreie Haltestelle

Fahrnummer	Mo-Fr Schule																
	7340 169	7340 173	7340 177	7340 181	7340 185	7340 189	7340 193	7340 197	7340 201	7340 209	7340 205	7340 213	7340 217	7340 221	7340 225	7340 229	7340 233
Verkehrsbeschränkungen	S1234	S1234	S5			S1234									S1234		S1234
Anmerkungen	99	99	99	99		99	99		99				99				99
Waldshut Chilbiplatz										13 06	13 07						15 19
Waldshut Busbahnhof	11 48				12 18					▶ 13 12	▶ 13 13			14 30	15 23	15 23	
Waldshut Schmittenuau	11 51				12 21						▶ 13 15			14 33	15 26	15 27	
Waldshut Gewerbepark West																	
Waldshut Gewerbepark Ost																	
Waldshut Gewerbepark Süd/B34	11 53				12 22						13 16			14 35	15 28	15 29	
Tiengen Stadtmitt	ab 11 41				12 10						12 51			14 26			
Waldshut Ettikon Abzw. 7338	an 11 47				12 16						12 57			14 31			
Waldshut Ettikon Abzw. Brücke	11 55				12 24					13 18	13 18			14 37			
Ettikon Ort	11 56			12 25	12 25						13 20			14 38			
Ettikon Waschkütle																	
Ettikon Gewerbegebiet	11 57			12 26	12 26						13 21			14 39			
Waldshut Ettikon Abzw. Tiengen Industriestr.				12 23											15 30	15 31	
Tiengen Waldshuter Str.				12 22											15 32	15 33	
Tiengen Bahnhof													14 25				
Tiengen Schulzentrum & Tiengen Stadtmitt				12 20				13 00	13 00				14 30				
Ettikon Gewerbegebiet								13 01	13 01				14 32		15 35	15 36	
Tiengen Schaffhauserstr. & Lauchr. Lauffenmühle West								13 02	13 02				14 33		15 36	15 37	
Kadelburg Löwen	12 00			12 28	12 29			13 02	13 08	13 09		13 23	14 39	14 42		15 43	15 45
Kadelburg Grundschule	12 05	12 05	12 05	12 29	12 30		13 03	13 09	13 11	13 24	13 24	14 40	14 43	15 43	15 44		
Kadelburg Post	○	12 06	12 06	12 31	12 31		13 03	13 09	13 11	13 24	13 25	14 44	15 43	15 44	15 44		
Rheinheim GMS		11 58		12 34	12 44								14 44	15 46	15 49	15 49	
Rheinheim Färberweg								13 12					14 47				
Rheinheim Ortsmitte	12 11										13 29		14 48	15 48	15 51	15 51	
Rheinheim Friedhof		12 09	12 09	12 36							13 30		14 49				
Rheinheim Kreuzung	12 12					12 45	13 06		13 14	13 28						15 52	15 52
Rheinheim Hardtweg	12 13					12 46	13 07		13 15	13 29						15 53	15 53
Dangstetten Kindergarten		12 11	12 11				13 14										
Dangstetten Römerhof		12 13	12 13		12 38	12 51	13 16		13 22		13 32		14 51				16 01
Dangstetten Dorfplatz	○	12 14	12 14		12 39	12 52	13 17		13 24		13 33		14 52				16 02
Dangstetten Dorfplatz		12 14	12 14		12 39		13 17		13 24		13 33	13 37	14 52				16 02
Bechtersbohl		12 23	12 23				13 25		13 28			13 45					16 10
Kußnach		12 18	12 18				13 21					13 41					16 06
Küssaburg		12 28	12 28				13 29					13 49					
Dangstetten Dorfplatz																	
Dangstetten Römerhof					12 42						13 36		14 55				
Reckingen Weissbuckhöfe	12 19				12 44	12 50	13 13		13 20		13 38		14 57				15 59
Reckingen Oberdorf	12 18				12 45	12 49	13 12		13 19		13 39		14 58				15 58
Reckingen Gemeindehalle	12 16						13 10										15 56
Reckingen L 161					12 46	12 48					13 40		14 59			15 56	
Lienheim					12 49					13 35	13 44		15 03			16 00	
Hohentengen Guggenmühle					12 53					13 38	13 47		15 06			16 04	
Hohentengen Engelhof					12 54					13 39	13 48		15 07			16 05	
Hohentengen Klausen &					12 56					13 41	13 50		15 09			16 07	
Hohentengen Kath. Pfarramt &					12 57					13 42	13 51		15 10			16 08	
Hohentengen GMS					12 59								15 11			16 10	
Hohentengen Löwen													15 12			16 12	
Hohentengen Gewerbegebiet	○																

S5 Fr an Schultagen
S1234 Mo, Di, Mi, Do an Schultagen

99 Haltestellen werden in anderer Reihenfolge angefahren

▶ Halt nur zum Einsteigen

7340.1 Waldshut / Tiengen - Kadelburg - Dangstetten - Hohentengen → 7340.1



Südbadenbus Fahrplan- und Tarifauskunft: KundenCenter Waldshut, Am Rheinfels 4, 79761 Waldshut-Tiengen, Tel. 07741/6408729, E-Mail: Waldshut.suedbadenbus@deutschebahn.com, Fahrplanauskünfte im Internet: www.dbr regio-bawue.de oder www.efa-bw.de


Am 26.12.22, 06.01.23, 07.04.23, 10.04.23, 01.05.23, 18.05.23, 29.05.23, 08.06.23, 03.10.23 und 01.11.23 Verkehr wie an Sonn- und Feiertagen.


Ferien im Lkr. Waldshut: 21.12.22 - 05.01.23., 17.02.-24.02.23., 05.04.-14.04.23., 19.05.23., 30.05.-09.06.23., 27.07.-08.09.23., 30.10.- 03.11.23


Bei jeder Fahrt kann nur eine Gruppe bis höchstens 25 Personen befördert werden, bei Kleinbussen und Linientaxen müssen Gruppen generell angemeldet werden. Gruppen sind mind. 3 Werktage vor Fahrtantritt anzumelden.

 Auf dieser Linie verkehren Niederflrbusse.  = barrierefreie Haltestelle

Mo-Fr Schule								
Fahrtnummer	7340 237	7340 245	7340 241	7340 249	7340 253	7340 257	7340 261	7340 265
Verkehrsbeschränkungen	S5							
Anmerkungen	99		99					
Waldshut Chilbiplatz								
Waldshut Busbahnhof		16 18			17 18		18 18	22 40
Waldshut Schmittenuau		16 21			17 21		18 21	22 42
Waldshut Gewerbepark West								
Waldshut Gewerbepark Ost								
Waldshut Gewerbepark Süd/B34		16 23			17 23		18 23	22 44
Tiengen Stadtmitte <i>ab</i>		16 11			17 11		18 11	
Waldshut Ettikon Abzw. 7338 <i>an</i>		16 17			17 17		18 17	
Waldshut Ettikon Abzw. Brücke		16 25			17 25		18 25	
Ettikon Ort		16 26			17 26		18 26	
Ettikon Waschhütle								
Ettikon Gewerbegebiet		16 27			17 27		18 27	
Waldshut Ettikon Abzw.								22 45
Tiengen Industriest.								22 46
Tiengen Waldshuter Str.								22 47
Tiengen Bahnhof				17 18		18 18		
Tiengen Schulzentrum &			16 20					
Tiengen Stadtmitte			16 23	17 22		18 22		22 48
Ettikon Gewerbegebiet								
Tiengen Schaffhauserstr. &			16 24	17 23		18 23		22 50
Lauchr. Lauffenmühle West			16 26	17 25		18 25		22 56
Kadelburg Löwen		16 30	16 30	17 29	17 30	18 29	18 29	23 00
Kadelburg Grundschule	15 45							
Kadelburg Post	○	16 31	16 31	17 30	17 31	18 30	18 30	23 01
Kadelburg Post		16 32	16 32		17 32		18 31	23 01
Rheinheim GMS	15 49							
Rheinheim Färberweg					17 35		18 34	
Rheinheim Ortsmitte	15 51		16 35		17 36		18 35	
Rheinheim Friedhof			16 36		17 37		18 36	
Rheinheim Kreuzung	15 52	16 35						● 23 04
Rheinheim Hardtweg	15 53	16 36						● 23 05
Dangstetten Kindergarten								
Dangstetten Römerhof	16 01		16 38		17 39		18 38	● 23 12
Dangstetten Dorfplatz	○	16 02	16 39		17 40		18 39	● 23 13
Dangstetten Dorfplatz			16 39		17 40		18 39	● 23 13
Bechtersbohl			16 47				18 40	● 23 16
Kußnach			● 16 43					
Küssaburg								
Dangstetten Dorfplatz								
Dangstetten Römerhof					17 43		18 44	
Reckingen Weissbuckhöfe	15 59				17 45		18 46	● 23 10
Reckingen Oberdorf	15 58				17 46		18 47	● 23 09
Reckingen Gemeindehalle	15 56							
Reckingen L 161		16 39			17 47		18 48	
Lienheim		16 43			17 51		18 52	
Hohentengen Guggenmühle		16 46			17 54		18 55	
Hohentengen Engelhof		16 47			17 55		18 56	
Hohentengen Klausen &		16 49			17 57		18 58	
Hohentengen Kath. Pfarramt &		16 50			17 58		18 59	
Hohentengen GMS								
Hohentengen Löwen		16 52			18 00		19 01	
Hohentengen Gewerbegebiet	○							

S5 Fr an Schultagen
 Kleinbus, beschränkte
Platzzahl

99 Haltestellen werden in
anderer Reihenfolge
angefahren
 Linien-Taxi, max 8
Plätze.

 Ausstieg auf Wunsch
auch zwischen
bestehender
Haltestellen ab 20:00
Uhr möglich.

● Halt nur zum
Aussteigen

7340.1 Waldshut / Tiengen - Kadelburg - Dangstetten - Hohentengen → 7340.1

Südbadenbus Fahrplan- und Tarifauskunft: KundenCenter Waldshut, Am Rheinfels 4, 79761 Waldshut-Tiengen, Tel. 07741/6408729, E-Mail: Waldshut.suedbadenbus@deutschebahn.com, Fahrplanauskünfte im Internet: www.dbr regio-bawue.de oder www.efa-bw.de

Am 26.12.22, 06.01.23, 07.04.23, 10.04.23, 01.05.23, 18.05.23, 29.05.23, 08.06.23, 03.10.23 und 01.11.23 Verkehr wie an Sonn- und Feiertagen.

Ferien im Lkr. Waldshut: 21.12.22 - 05.01.23., 17.02.-24.02.23., 05.04.-14.04.23., 19.05.23., 30.05.-09.06.23., 27.07.-08.09.23., 30.10.- 03.11.23

Bei jeder Fahrt kann nur eine Gruppe bis höchstens 25 Personen befördert werden, bei Kleinbussen und Linientaxen müssen Gruppen generell angemeldet werden. Gruppen sind mind. 3 Werktage vor Fahrtantritt anzumelden.

Auf dieser Linie verkehren Niederflerbusse. = barrierefreie Haltestelle

Fahrnummer	Samstag							Sonn- und Feiertag						
	7340 601	7340 605	7340 609	7340 613	7340 617	7340 621	7340 625	7340 629	7340 701	7340 705	7340 709	7340 713	7340 717	7340 721
Verkehrsbeschränkungen							QT	QT						
Anmerkungen							⊕	⊕						⊕
Waldshut Chilibiplatz														
Waldshut Busbahnhof	7 36	9 36	11 36	13 36	15 36	17 36	19 36	23 00	9 38	11 38	13 38	15 38	17 38	19 38
Waldshut Schmittenu	7 38	9 38	11 38	13 38	15 38	17 38	19 38	23 02	9 41	11 41	13 41	15 41	17 41	19 41
Waldshut Gewerbepark West	7 40	9 40	11 40	13 40	15 40	17 40	19 40							
Waldshut Gewerbepark Ost	7 41	9 41	11 41	13 41	15 41	17 41	19 41							
Waldshut Gewerbepark Süd/B34								23 04	9 43	11 43	13 43	15 43	17 43	19 43
Tiengen Stadtmitte <i>ab</i>														
Waldshut Ettikon Abzw. 7338 <i>an</i>														
Waldshut Ettikon Abzw. Brücke	7 43	9 43	11 43	13 43	15 43	17 43	19 43		9 45	11 45	13 45	15 45	17 45	19 45
Ettikon Ort	7 44	9 44	11 44	13 44	15 44	17 44	19 44		9 46	11 46	13 46	15 46	17 46	19 46
Ettikon Waschkü														
Ettikon Gewerbegebiet	7 45	9 45	11 45	13 45	15 45	17 45	19 45		9 47	11 47	13 47	15 47	17 47	19 47
Waldshut Ettikon Abzw. Tiengen Industriestr.								23 05						
Tiengen Waldshuter Str.								23 06						
Tiengen Bahnhof								23 07						
Tiengen Schulzentrum & Tiengen Stadtmitte								23 09						
Ettikon Gewerbegebiet														
Tiengen Schaffhauserstr. & Lauchr. Lauffenmühle West								23 11						
Kadelburg Löwen	7 49	9 49	11 49	13 49	15 49	17 49	19 49	23 25	9 50	11 50	13 50	15 50	17 50	19 50
Kadelburg Grundschule														
Kadelburg Post ○	7 50	9 50	11 50	13 50	15 50	17 50	19 50	23 26	9 51	11 51	13 51	15 51	17 51	19 51
Kadelburg Post	7 50	9 50	11 50	13 50	15 50	17 50	19 50	23 26	9 51	11 51	13 51	15 51	17 51	19 51
Rheinheim GMS														
Rheinheim Färberweg														
Rheinheim Ortsmitte														
Rheinheim Friedhof	7 54	9 54	11 54	13 54	15 54	17 54	19 54	23 29	9 54	11 54	13 54	15 54	17 54	⊕ 19 54
Rheinheim Kreuzung														
Rheinheim Hardtweg														
Dangstetten Kindergarten														
Dangstetten Römerhof	7 56	9 56	11 56	13 56	15 56	17 56	19 56	23 31	9 56	11 56	13 56	15 56	17 56	⊕ 19 56
Dangstetten Dorfplatz ○	7 57	9 57	11 57	13 57	15 57	17 57	19 57	23 32	9 57	11 57	13 57	15 57	17 57	⊕ 19 57
Dangstetten Dorfplatz	7 57	9 57	11 57	13 57	15 57	17 57	19 57	23 32	9 57	11 57	13 57	15 57	17 57	⊕ 19 57
Bechtersbohl														
Kußnach														
Küssaburg														
Dangstetten Dorfplatz														
Dangstetten Römerhof	8 00	10 00	12 00	14 00	16 00	18 00	20 00	23 35	10 00	12 00	14 00	16 00	18 00	⊕ 20 00
Reckingen Weissbuckhöfe	8 02	10 02	12 02	14 02	16 02	18 02	20 02	23 37	10 02	12 02	14 02	16 02	18 02	⊕ 20 02
Reckingen Oberdorf	8 03	10 03	12 03	14 03	16 03	18 03	20 03	23 38	10 03	12 03	14 03	16 03	18 03	⊕ 20 03
Reckingen Gemeindehalle														
Reckingen L 161	8 04	10 04	12 04	14 04	16 04	18 04	20 04	23 39	10 04	12 04	14 04	16 04	18 04	20 04
Lienheim	8 08	10 08	12 08	14 08	16 08	18 08	20 08	23 43	10 08	12 08	14 08	16 08	18 08	20 08
Hohentengen Guggenmühle	8 11	10 11	12 11	14 11	16 11	18 11	20 11	23 46	10 11	12 11	14 11	16 11	18 11	20 11
Hohentengen Engelhof	8 12	10 12	12 12	14 12	16 12	18 12	20 12	23 47	10 12	12 12	14 12	16 12	18 12	20 12
Hohentengen Klausen &	8 14	10 14	12 14	14 14	16 14	18 14	20 14	23 49	10 13	12 13	14 13	16 13	18 13	20 13
Hohentengen Kath. Pfarramt & Hohentengen GMS	8 15	10 15	12 15	14 15	16 15	18 15	20 15	23 50	10 14	12 14	14 14	16 14	18 14	20 14
Hohentengen Löwen	8 16	10 16	12 16	14 16	16 16	18 16		23 51	10 15	12 15	14 15	16 15	18 15	
Hohentengen Gewerbegebiet ○	8 19	10 19	12 19	14 19	16 19	18 19		23 52	10 16	12 16	14 16	16 16	18 16	

QT nicht 24.12.

⊕ Ausstieg auf Wunsch auch zwischen bestehender Haltestellen ab 20:00 Uhr möglich.

⊖ Halt nur zum Aussteigen

7340.1 Waldshut / Tiengen - Kadelburg - Dangstetten - Hohentengen → 7340.1












Südbadenbus Fahrplan- und Tarifauskunft: KundenCenter Waldshut, Am Rheinfels 4, 79761 Waldshut-Tiengen, Tel. 07741/6408729, E-Mail: Waldshut.suedbadenbus@deutschebahn.com, Fahrplanauskünfte im Internet: www.dbr regio-bawue.de oder www.efa-bw.de


Am 26.12.22, 06.01.23, 07.04.23, 10.04.23, 01.05.23, 18.05.23, 29.05.23, 08.06.23, 03.10.23 und 01.11.23 Verkehr wie an Sonn- und Feiertagen.


Ferien im Lkr. Waldshut: 21.12.22 - 05.01.23., 17.02.-24.02.23., 05.04.-14.04.23., 19.05.23., 30.05.-09.06.23., 27.07.-08.09.23., 30.10.- 03.11.23


Bei jeder Fahrt kann nur eine Gruppe bis höchstens 25 Personen befördert werden, bei Kleinbussen und Linientaxen müssen Gruppen generell angemeldet werden. Gruppen sind mind. 3 Werktage vor Fahrtantritt anzumelden.



 Auf dieser Linie verkehren Niederflerbusse.  = barrierefreie Haltestelle

Fahrtnummer	Mo-Fr Ferien														
	7340 301	7338 321	7340 305	7340 309	7340 313	7340 317	7340 321	7340 325	7340 329	7340 333	7340 337	7340 341	7340 345	7340 349	7340 353
Verkehrsbeschränkungen															
Anmerkungen															  99
Waldshut Bus Bf.	6 08	7 05		8 18	9 18	10 18	11 18	12 18	13 18	14 18	15 18	16 18	17 18	18 18	22 40
Waldshut Schmittenuau	6 10	7 08		8 21	9 21	10 21	11 21	12 21	13 21	14 21	15 21	16 21	17 21	18 21	22 42
Waldshut Gewerbepark Süd / B34	6 12			8 23	9 23	10 23	11 23	12 23	13 23	14 23	15 23	16 23	17 23	18 23	22 44
Waldshut Ettikon Abzw.		7 13													22 45
Ti. Stadtmittie <i>ab</i>	6 00		6 57	8 11	9 11	10 11	11 11	12 11	13 11	14 11	15 11	16 11	17 11	18 11	
Waldshut Ettikon Abzw. 7338 <i>an</i>	6 05		7 03	8 17	9 17	10 17	11 17	12 17	13 17	14 17	15 17	16 17	17 17	18 17	
Waldshut Ettikon Abzw. Brücke	6 14		7 16	8 25	9 25	10 25	11 25	12 25	13 25	14 25	15 25	16 25	17 25	18 25	
Ettikon Ort	6 15		7 17	8 26	9 26	10 26	11 26	12 26	13 26	14 26	15 26	16 26	17 26	18 26	
Ettikon Gewerbegebiet	6 16		7 18	8 27	9 27	10 27	11 27	12 27	13 27	14 27	15 27	16 27	17 27	18 27	
Kadelburg Löwen	6 18		7 21	8 30	9 30	10 30	11 30	12 30	13 30	14 30	15 30	16 30	17 30	18 29	23 00
Kadelburg Post 	6 19		7 22	8 31	9 31	10 31	11 31	12 31	13 31	14 31	15 31	16 31	17 31	18 31	23 01
Rheinheim Ortsmitte			7 26	8 35	9 35	10 35	11 35	12 35	13 35	14 35	15 35	16 35	17 35	18 34	
Rheinheim Kreuzung	6 22														 23 04
Rheinheim Hardtweg	6 23														 23 05
Rheinheim Friedhof				8 36	9 36	10 36	11 36	12 36	13 36	14 36	15 36	16 36	17 36	18 35	
Dangstetten Römerhof				8 38	9 38	10 38	11 38	12 38	13 38	14 38	15 38	16 38	17 38	18 37	 23 12
Dangstetten Dorfplatz				8 39	9 39	10 39	11 39	12 39	13 39	14 39	15 39	16 39	17 39	18 38	 23 13
Dangstetten Römerhof				8 42	9 42	10 42	11 42	12 42	13 42	14 42	15 42	16 42	17 42	18 43	
Reckingen Weissbuckhöfe				8 44	9 44	10 44	11 44	12 44	13 44	14 44	15 44	16 44	17 44	18 45	 23 10
Reckingen Oberdorf				8 45	9 45	10 45	11 45	12 45	13 45	14 45	15 45	16 45	17 45	18 46	 23 09
Reckingen L 161	6 26			8 45	9 45	10 45	11 45	12 45	13 45	14 45	15 45	16 45	17 45	18 46	
Lienheim	6 30			8 49	9 49	10 49	11 49	12 49	13 49	14 49	15 49	16 49	17 49	18 50	
Hohentengen Guggenmühle	6 32			8 52	9 52	10 52	11 52	12 52	13 52	14 52	15 52	16 52	17 52	18 53	
Hohentengen Engelhof	6 33			8 53	9 53	10 53	11 53	12 53	13 53	14 53	15 53	16 53	17 53	18 54	
Hohentengen Klausen	6 34			8 54	9 54	10 54	11 54	12 54	13 54	14 54	15 54	16 54	17 54	18 55	
Hohentengen Kath. Pfarramt	6 35			8 55	9 55	10 55	11 55	12 55	13 55	14 55	15 55	16 55	17 55	18 56	
Hohentengen Löwen	6 36			8 56	9 56	10 56	11 56	12 56	13 56	14 56	15 56	16 56	17 56	18 58	
Hohentengen Gewerbegebiet 	6 37			8 58	9 58	10 58	11 58	12 58	13 58	14 58	15 58	16 58	17 58		

 Linien-Taxi, max 8 Plätze.
99 Haltestellen werden in anderer Reihenfolge angefahren

 In der Regel ein Niederflerbus

 Ausstieg auf Wunsch auch zwischen bestehender Haltestellen ab 20:00 Uhr möglich.

 Kleinbus, beschränkte Platzzahl
 Halt nur zum Aussteigen

7340.1 Hohentengen - Dangstetten - Kadelburg - Tiengen / Waldshut 7340.1

Südbadenbus Fahrplan- und Tarifauskunft: KundenCenter Waldshut, Am Rheinfels 4, 79761 Waldshut-Tiengen, Tel. 07741/6408729, E-Mail: Waldshut.suedbadenbus@deutschebahn.com, Fahrplanauskünfte im Internet: www.dbr regio-bawue.de oder www.efa-bw.de

Am 26.12.22, 06.01.23, 07.04.23, 10.04.23, 01.05.23, 18.05.23, 29.05.23, 08.06.23, 03.10.23 und 01.11.23 Verkehr wie an Sonn- und Feiertagen.

Ferien im Lkr. Waldshut: 21.12.22 - 05.01.23., 17.02.-24.02.23., 05.04.-14.04.23., 19.05.23., 30.05.-09.06.23., 27.07.-08.09.23., 30.10.- 03.11.23

Bei jeder Fahrt kann nur eine Gruppe bis höchstens 25 Personen befördert werden, bei Kleinbussen und Linientaxen müssen Gruppen generell angemeldet werden. Gruppen sind mind. 3 Werktage vor Fahrtantritt anzumelden.

Auf dieser Linie verkehren Niederflerbusse. = barrierefreie Haltestelle

Fahrnummer	Mo-Fr Schule													
	7340 100	7340 108	7340 104	7340 112	7340 116	7340 128	7340 148	7340 120	7340 124	7340 132	7340 144	7340 140	7340 152	7340 156
Verkehrsbeschränkungen														
Anmerkungen			99					99					99	15
Hohentengen Kh. Boller									6 57					
Hohentengen GMS														7 52
Hohentengen Gewerbegebiet											6 58			
Hohentengen Löwen	5 45		6 28				6 57				6 59			
Hohentengen Kath. Pfarramt &	5 46		6 29				6 58		6 59		7 01			7 54
Hohentengen Klausen &	5 47		6 30						7 00		7 02			7 55
Hohentengen Engelhof	5 49		6 31						7 02		7 04			7 57
Hohentengen Guggenmühle	5 50		6 32				7 02		7 03		7 05			7 58
Lienheim	5 53		6 34				7 05		7 06		7 09			8 01
Reckingen L 161	5 57		6 38					7 10			7 13			8 05
Reckingen Gemeindehalle							7 10						7 56	
Reckingen Oberdorf	5 57						7 12						7 54	
Reckingen Weissbuckhöfe	5 58						7 14						7 52	
Dangstetten Römerhof	6 00		6 43											
Dangstetten Dorfplatz	6 01		6 44											
Dangstetten Dorfplatz	6 01			6 36				7 05				7 08		
Küssaburg		6 24				6 53							7 33	
Bechtersbohl		6 29				6 57							7 36	
Küßnach		6 32				7 01							7 40	
Dangstetten Dorfplatz		6 37		6 38		7 06		7 07					7 45	
Dangstetten Römerhof	6 04			6 39		7 07		7 08				7 11	7 46	
Rheinheim Hardtweg			6 40						7 12		7 15		7 59	8 07
Rheinheim Kreuzung			6 41						7 13		7 16		8 01	8 08
Rheinheim Friedhof	6 06		6 41	6 42		7 09		7 10				7 14		
Rheinheim Ortsmitte	6 08					7 10						7 16	8 06	8 09
Rheinheim Färberweg					6 58									
Rheinheim GMS						7 12					7 19	7 18	8 04	8 12
Rheinheim Kindergarten													8 08	
Kadelburg Post	6 12			6 45	7 05			7 14			7 22	7 21		8 16
Kadelburg Post	6 13			6 45	7 05			7 14			7 22	7 21		8 16
Kadelburg Grundschule					7 18	7 22				7 19		7 24	8 12	
Kadelburg Löwen	6 14			6 46	7 06			7 15	7 17	7 22	7 23	7 26	8 13	8 17
Ettikon Gewerbegebiet	6 16			6 48					7 20			7 28	8 15	8 19
Ettikon Waschhütle													8 17	
Ettikon Ort	6 17			6 49				7 18			7 26	7 29		8 20
Lauchr. Lauffenmühle West					7 09					7 26				
Tiengen Schaffhauserstr. &					7 10					7 28				
Tiengen Stadtmitte					7 12									
Tiengen Schulzentrum &								7 26		7 33				
Tiengen Bahnhof					7 16									
Tiengen Waldshuter Str.								7 22						
Tiengen Industriestr.								7 21						
Waldshut Ettikon Abzw.	6 19			6 51		7 28			7 23		7 27	7 31		8 22
Waldshut Ettikon Abzw. 7338 ab	6 43					7 43			7 28		7 43			8 43
Tiengen Stadtmitte an	6 50					7 50			7 35		7 50			8 50
Waldshut Gewerbepark Süd/B34 &	6 21			6 53		7 30			7 25		7 29	7 33		8 24
Waldshut Gewerbepark Ost														
Waldshut Gewerbepark West														
Waldshut Schmittenau	6 23			6 55		7 32			7 27		7 31	7 35		8 26
Waldshut Busbahnhof	6 28			7 00										
Waldshut Bahnhofsvorplatz						7 35			7 31		7 34	7 38		8 29
Waldshut Chilbiplatz						7 40			7 37		7 39	7 44		8 34

99 Haltestellen werden in anderer Reihenfolge angefahren 15 Fahrgäste nach Tiengen steigen an der Hst. Ettikon Abzw. um. Halt nur zum Aussteigen

7340.1 Hohentengen - Dangstetten - Kadelburg - Tiengen / Waldshut 7340.1

Südbadenbus Fahrplan- und Tarifauskunft: KundenCenter Waldshut, Am Rheinfels 4, 79761 Waldshut-Tiengen, Tel. 07741/6408729, E-Mail: Waldshut.suedbadenbus@deutschebahn.com, Fahrplanauskünfte im Internet: www.dbrégio-bawue.de oder www.efa-bw.de

Am 26.12.22, 06.01.23, 07.04.23, 10.04.23, 01.05.23, 18.05.23, 29.05.23, 08.06.23, 03.10.23 und 01.11.23 Verkehr wie an Sonn- und Feiertagen.

Ferien im Lkr. Waldshut: 21.12.22 - 05.01.23., 17.02.-24.02.23., 05.04.-14.04.23., 19.05.23., 30.05.-09.06.23., 27.07.-08.09.23., 30.10.- 03.11.23

Bei jeder Fahrt kann nur eine Gruppe bis höchstens 25 Personen befördert werden, bei Kleinbussen und Linientaxen müssen Gruppen generell angemeldet werden. Gruppen sind mind. 3 Werktage vor Fahrtantritt anzumelden.

Auf dieser Linie verkehren Niederflerbusse. = barrierefreie Haltestelle

Fahrnummer	Mo-Fr Schule																
	7340 160	7340 164	7340 168	7340 172	7340 176	7340 180	7340 184	7340 208	7340 192	7340 188	7340 200	7340 196	7340 204	7340 212	7340 216	7340 220	7340 232
Verkehrsbeschränkungen								S5		S1234	S1234	S5	S5	S1235	S4		
Anmerkungen						99		99			99	99					
Hohentengen Kh. Boller								12 35	12 35								
Hohentengen GMS								12 35	12 35								
Hohentengen Gewerbegebiet				10 24													
Hohentengen Löwen		8 43		10 25													
Hohentengen Kath. Pfarramt &		8 44		10 26				12 36	12 36								
Hohentengen Klausen &		8 45		10 27				12 37	12 37								
Hohentengen Engelhof		8 46		10 28				12 38	12 38								
Hohentengen Guggenmühle		8 47		10 29				12 39	12 39								
Lienheim		8 50		10 32				12 50	12 42								
Reckingen L 161		8 54		10 36				12 54	12 46								
Reckingen Gemeindehalle																	
Reckingen Oberdorf		8 55		10 36				12 54									
Reckingen Weissbuckhöfe		8 56		10 37				12 55									
Dangstetten Römerhof		8 58		10 39				12 57									
Dangstetten Dorfplatz		8 59		10 40				12 58									
Dangstetten Dorfplatz		8 59		10 40				12 58									
Küssaburg	8 52							13 11		12 29			12 45			13 29	
Beckersbohl	8 56									12 32			12 48			13 32	
Küßnach								13 02									
Dangstetten Dorfplatz	8 59									12 35			12 51			13 34	
Dangstetten Römerhof	9 01	9 02		10 43						12 36			12 52				
Rheinheim Hardtweg									12 48								
Rheinheim Kreuzweg									12 49								
Rheinheim Friedhof	9 03	9 04		10 45						12 38			12 54				13 39
Rheinheim Ortsmitte		9 05	9 47	10 46									12 56	13 14	13 14		13 40
Rheinheim Färberweg										12 40			12 56	13 14	13 14		
Rheinheim GMS										12 42	12 51		12 56	13 14	13 18		
Rheinheim Kindergarten													12 59	13 19	13 21		13 43
Kadelburg Post		9 09	9 51	10 50						12 53		12 54	12 59	13 19	13 21		13 44
Kadelburg Post		9 09	9 51	10 51		12 45		12 53		12 54	12 54	12 59	13 19	13 21			13 44
Kadelburg Grundschule					11 32	12 05				12 57	12 57	13 01					
Kadelburg Löwen		9 10	9 52	10 52	11 33	12 06	12 46		12 54	12 58	12 58		13 20	13 22			13 45
Ettikon Gewerbegebiet			9 54		11 35	12 08		12 56		13 00	13 00		13 22	13 24			
Ettikon Waschküchle						12 10				13 02	13 02						
Ettikon Ort			9 55		11 36	12 11		12 57		13 03	13 03		13 23	13 25			
Lauchr. Lauffenmühle West		9 14		10 56			12 50										13 49
Tiengen Schaffhauserstr. &		9 16		10 58			12 52										13 51
Tiengen Stadtmitte		9 18		11 00		12 15	12 53					13 09	13 09				13 53
Tiengen Schulzentrum &																	
Tiengen Bahnhof				11 05													
Tiengen Waldshuter Str.		9 20				12 14				13 07	13 07						
Tiengen Industriestr.		9 21				12 13				13 06	13 06						
Waldshut Ettikon Abzw.		9 22	9 57		11 38			12 58									
Waldshut Ettikon Abzw. 7338 ab		9 43						13 16									
Tiengen Stadtmitte an		9 50						13 21									
Waldshut Gewerbepark Süd/B34 &		9 24	9 59		11 40			13 00									
Waldshut Gewerbepark Ost																	
Waldshut Gewerbepark West																	
Waldshut Schmittenau		9 26	10 01		11 42			13 02									
Waldshut Busbahnhof		9 31	10 06		11 47			13 05									
Waldshut Bahnhofsvorplatz																	
Waldshut Chilbiplatz																	

S1234 Mo, Di, Mi, Do an Schultagen
 S5 Fr an Schultagen
 S1235 Mo, Di, Mi, Fr an Schultagen
 S4 Do an Schultagen
 99 Haltestellen werden in anderer Reihenfolge angefahren

7340.1 Hohentengen - Dangstetten - Kadelburg - Tiengen / Waldshut 7340.1

Südbadenbus Fahrplan- und Tarifauskunft: KundenCenter Waldshut, Am Rheinfels 4, 79761 Waldshut-Tiengen, Tel. 07741/6408729, E-Mail: Waldshut.suedbadenbus@deutschebahn.com, Fahrplanauskünfte im Internet: www.dbrégio-bawue.de oder www.efa-bw.de

Am 26.12.22, 06.01.23, 07.04.23, 10.04.23, 01.05.23, 18.05.23, 29.05.23, 08.06.23, 03.10.23 und 01.11.23 Verkehr wie an Sonn- und Feiertagen.

Ferien im Lkr. Waldshut: 21.12.22 - 05.01.23., 17.02.-24.02.23., 05.04.-14.04.23., 19.05.23., 30.05.-09.06.23., 27.07.-08.09.23., 30.10.- 03.11.23

Bei jeder Fahrt kann nur eine Gruppe bis höchstens 25 Personen befördert werden, bei Kleinbussen und Linientaxen müssen Gruppen generell angemeldet werden. Gruppen sind mind. 3 Werktage vor Fahrtantritt anzumelden.

Auf dieser Linie verkehren Niederflrbusse. = barrierefreie Haltestelle

Fahrnummer	Mo-Fr Schule										
	7340 224	7340 228	7340 236	7340 240	7340 244	7340 248	7340 252	7340 256	7340 260	7340 264	7340 268
Verkehrsbeschränkungen	S1234	S5					S1234				
Anmerkungen							99				99
Hohentengen Kh. Boller	13 15	13 20									17 08
Hohentengen GMS	13 20						15 46				
Hohentengen Gewerbegebiet					14 23						
Hohentengen Löwen				14 00	14 24						
Hohentengen Kath. Pfarramt &	13 21	13 21		14 01	14 25		15 48				17 09
Hohentengen Klausen &	13 22	13 22		14 02	14 26		15 49				17 10
Hohentengen Engelhof	13 23	13 23		14 03	14 27		15 50				17 11
Hohentengen Guggenmühle	13 24	13 24		14 04	14 28		15 51				17 12
Lienheim	13 27	13 27		14 07	14 31		15 54				17 15
Reckingen L 161	13 31	13 31		14 11	14 35		15 58				17 19
Reckingen Gemeindehalle											
Reckingen Oberdorf	13 31	13 31			14 35		15 58				17 19
Reckingen Weissbuckhöfe	13 32	13 32			14 36		15 59				17 20
Dangstetten Römerhof	13 34	13 34			14 38		16 01				17 22
Dangstetten Dorplatz	13 35	13 35			14 39		16 02				17 23
Dangstetten Dorplatz	13 35	13 35			14 39		16 02				17 23
Küssaburg			13 49								
Bechtersbohl			13 53								
Küßnach											
Dangstetten Dorplatz			13 56								
Dangstetten Römerhof	13 38	13 38	13 57		14 42		16 05				17 26
Rheinheim Hardweg				14 13							
Rheinheim Kreuzung				14 14							
Rheinheim Friedhof	13 40	13 40	13 59		14 44		16 07	16 32			17 28
Rheinheim Ortsmitte			14 00		14 46			16 33			
Rheinheim Färberweg											
Rheinheim GMS							16 09				
Rheinheim Kindergarten											
Kadelburg Post	13 43	13 43	14 03	14 17	14 50		16 13	16 36	17 31		
Kadelburg Post	13 44	13 44		14 17	14 50	14 51	15 53	16 13	16 36	17 32	18 31
Kadelburg Grundschule											
Kadelburg Löwen	13 45	13 45		14 18	14 51	14 52	15 54	16 14	16 37	17 33	18 32
Ettikon Gewerbegebiet	13 47	13 47		14 20	14 53		15 56	16 17		17 35	18 34
Ettikon Waschküchle							15 58				
Ettikon Ort	13 48	13 48		14 21	14 54		15 59	16 18		17 36	18 35
Lauchr. Lauffenmühle West						14 56			16 41		
Tiengen Schaffhauserstr. &						14 59			16 43		
Tiengen Stadtmitte						15 00			16 44		
Tiengen Schulzentrum &							16 05				18 40
Tiengen Bahnhof							16 02		16 46		18 38
Tiengen Waldshuter Str.							16 01		16 47		18 37
Tiengen Industriestr.											
Waldshut Ettikon Abzw.	13 49	13 49		14 22	14 56			16 20	16 48	17 38	
Waldshut Ettikon Abzw. 7338 ab	14 13	13 58		14 28	14 58			16 28		17 58	
Tiengen Stadtmitte an	14 20	14 05		14 35	15 05			16 35		18 05	
Waldshut Gewerbepark Süd/B34 &	13 51	13 51		14 24	14 58			16 22	16 50	17 40	
Waldshut Gewerbepark Ost											
Waldshut Gewerbepark West											
Waldshut Schmittenuau	13 53	13 53		14 26	15 00			16 24	16 52	17 42	
Waldshut Busbahnhof	13 58	13 58		14 31	15 05			16 29	16 57	17 47	
Waldshut Bahnhofsvorplatz											
Waldshut Chilibiplatz											

S1234 Mo, Di, Mi, Do an Schultagen
 S5 Fr an Schultagen
 Haltestellen werden in anderer Reihenfolge angefahren
 Linien-Taxi, max 8 Plätze.

7340.1 Hohentengen - Dangstetten - Kadelburg - Tiengen / Waldshut 7340.1

Südbadenbus Fahrplan- und Tarifauskunft: KundenCenter Waldshut, Am Rheinfels 4, 79761 Waldshut-Tiengen, Tel. 07741/6408729, E-Mail: Waldshut.suedbadenbus@deutschebahn.com, Fahrplanauskünfte im Internet: www.dbr regio-bawue.de oder www.efa-bw.de

Am 26.12.22, 06.01.23, 07.04.23, 10.04.23, 01.05.23, 18.05.23, 29.05.23, 08.06.23, 03.10.23 und 01.11.23 Verkehr wie an Sonn- und Feiertagen.

Ferien im Lkr. Waldshut: 21.12.22 - 05.01.23., 17.02.-24.02.23., 05.04.-14.04.23., 19.05.23., 30.05.-09.06.23., 27.07.-08.09.23., 30.10.- 03.11.23

Bei jeder Fahrt kann nur eine Gruppe bis höchstens 25 Personen befördert werden, bei Kleinbussen und Linientaxen müssen Gruppen generell angemeldet werden. Gruppen sind mind. 3 Werktage vor Fahrtantritt anzumelden.

Auf dieser Linie verkehren Niederflrbusse. = barrierefreie Haltestelle

Fahrnummer	Samstag							Sonn- und Feiertag						
	7340 600	7340 604	7340 608	7340 612	7340 616	7340 620	7340 624	7340 628	7340 700	7340 704	7340 708	7340 712	7340 716	7340 720
Verkehrsbeschränkungen								QT						
Anmerkungen								⊕						
Hohentengen Kh. Boller	6 38								8 38					
Hohentengen GMS														
Hohentengen Gewerbegebiet		8 37	10 37	12 37	14 37	16 37	18 37	23 58		10 37	12 37	14 37	16 37	18 37
Hohentengen Löwen		8 38	10 38	12 38	14 38	16 38	18 38	23 59		10 38	12 38	14 38	16 38	18 38
Hohentengen Kath. Pfarramt &	6 39	8 39	10 39	12 39	14 39	16 39	18 39	0 00	8 39	10 39	12 39	14 39	16 39	18 39
Hohentengen Klausen &	6 40	8 40	10 40	12 40	14 40	16 40	18 40	0 01	8 40	10 40	12 40	14 40	16 40	18 40
Hohentengen Engelhof	6 42	8 42	10 42	12 42	14 42	16 42	18 42	0 02	8 41	10 41	12 41	14 41	16 41	18 41
Hohentengen Guggenmühle	6 43	8 43	10 43	12 43	14 43	16 43	18 43	0 03	8 42	10 42	12 42	14 42	16 42	18 42
Lienheim	6 46	8 46	10 46	12 46	14 46	16 46	18 46	0 05	8 44	10 44	12 44	14 44	16 44	18 44
Reckingen L 161	6 50	8 50	10 50	12 50	14 50	16 50	18 50	0 09	8 48	10 48	12 48	14 48	16 48	18 48
Reckingen Gemeindehalle														
Reckingen Oberdorf	6 51	8 51	10 51	12 51	14 51	16 51	18 51		8 48	10 48	12 48	14 48	16 48	18 48
Reckingen Weissbuckhöfe	6 52	8 52	10 52	12 52	14 52	16 52	18 52		8 49	10 49	12 49	14 49	16 49	18 49
Dangstetten Römerhof	6 55	8 55	10 55	12 55	14 55	16 55	18 55		8 52	10 52	12 52	14 52	16 52	18 52
Dangstetten Dorfplatz	6 56	8 56	10 56	12 56	14 56	16 56	18 56		8 53	10 53	12 53	14 53	16 53	18 53
Dangstetten Dorfplatz	6 56	8 56	10 56	12 56	14 56	16 56	18 56		8 53	10 53	12 53	14 53	16 53	18 53
Küssaburg														
Bechtersbohl														
Küßnach														
Dangstetten Dorfplatz														
Dangstetten Römerhof	6 59	8 59	10 59	12 59	14 59	16 59	18 59		8 56	10 56	12 56	14 56	16 56	18 56
Rheinheim Hardtweg								0 11						
Rheinheim Kreuzung								0 12						
Rheinheim Friedhof	7 01	9 01	11 01	13 01	15 01	17 01	19 01		8 58	10 58	12 58	14 58	16 58	18 58
Rheinheim Ortsmitte														
Rheinheim Färberweg														
Rheinheim GMS														
Rheinheim Kindergarten														
Kadelburg Post	7 04	9 04	11 04	13 04	15 04	17 04	19 04	0 15	9 01	11 01	13 01	15 01	17 01	19 01
Kadelburg Post	7 05	9 05	11 05	13 05	15 05	17 05	19 05	0 15	9 02	11 02	13 02	15 02	17 02	19 02
Kadelburg Grundschule														
Kadelburg Löwen	7 06	9 06	11 06	13 06	15 06	17 06	19 06	0 16	9 03	11 03	13 03	15 03	17 03	19 03
Ettikon Gewerbegebiet	7 08	9 08	11 08	13 08	15 08	17 08	19 08	0 18	9 05	11 05	13 05	15 05	17 05	19 05
Ettikon Waschküchle														
Ettikon Ort	7 09	9 09	11 09	13 09	15 09	17 09	19 09	0 19	9 06	11 06	13 06	15 06	17 06	19 06
Lauchr. Lauffenmühle West														
Tiengen Schaffhauserstr. &														
Tiengen Stadtmitte														
Tiengen Schulzentrum &														
Tiengen Bahnhof														
Tiengen Waldshuter Str.														
Tiengen Industriestr.														
Waldshut Ettikon Abzw.	7 11	9 11	11 11	13 11	15 11	17 11	19 11	0 20	9 08	11 08	13 08	15 08	17 08	19 08
Waldshut Ettikon Abzw. 7338 ab														
Tiengen Stadtmitte an														
Waldshut Gewerbepark Süd/B34 &								0 22	9 10	11 10	13 10	15 10	17 10	19 10
Waldshut Gewerbepark Ost	7 13	9 13	11 13	13 13	15 13	17 13	19 13							
Waldshut Gewerbepark West	7 14	9 14	11 14	13 14	15 14	17 14	19 14							
Waldshut Schmittenuau	7 16	9 16	11 16	13 16	15 16	17 16	19 16	0 24	9 12	11 12	13 12	15 12	17 12	19 12
Waldshut Busbahnhof	7 20	9 20	11 20	13 20	15 20	17 20	19 20	0 28	9 16	11 16	13 16	15 16	17 16	19 16
Waldshut Bahnhofsvorplatz														
Waldshut Chilbiplatz														

QT nicht 24.12.

⊕ Ausstieg auf Wunsch auch zwischen bestehender Haltestellen ab 20:00 Uhr möglich.



7340.1 Hohentengen - Dangstetten - Kadelburg - Tiengen / Waldshut 7340.1

Südbadenbus Fahrplan- und Tarifauskunft: KundenCenter Waldshut, Am Rheinfels 4, 79761 Waldshut-Tiengen, Tel. 07741/6408729, E-Mail: Waldshut.suedbadenbus@deutschebahn.com, Fahrplanauskünfte im Internet: www.dbrégio-bawue.de oder www.efa-bw.de

Am 26.12.22, 06.01.23, 07.04.23, 10.04.23, 01.05.23, 18.05.23, 29.05.23, 08.06.23, 03.10.23 und 01.11.23 Verkehr wie an Sonn- und Feiertagen.

Ferien im Lkr. Waldshut: 21.12.22 - 05.01.23., 17.02.-24.02.23., 05.04.-14.04.23., 19.05.23., 30.05.-09.06.23., 27.07.-08.09.23., 30.10.- 03.11.23

Bei jeder Fahrt kann nur eine Gruppe bis höchstens 25 Personen befördert werden, bei Kleinbussen und Linientaxen müssen Gruppen generell angemeldet werden. Gruppen sind mind. 3 Werktage vor Fahrtantritt anzumelden.

 Auf dieser Linie verkehren Niederflerbusse.  = barrierefreie Haltestelle

Fahrnummer	Mo-Fr Ferien											
	7340 300	7340 304	7340 308	7340 312	7340 316	7340 320	7340 324	7340 328	7340 332	7340 336	7340 340	7340 344
Verkehrsbeschränkungen												
Anmerkungen												
Hohentengen Gewerbegebiet		6 39	8 00	9 00	10 00	11 00	12 30	13 00	14 00	15 00	16 00	17 30
Hohentengen Löwen	5 50	6 40	8 01	9 01	10 01	11 01	12 31	13 01	14 01	15 01	16 01	17 31
Hohentengen Kath. Pfarramt	5 51	6 41	8 02	9 02	10 02	11 02	12 32	13 02	14 02	15 02	16 02	17 32
Hohentengen Klausen	5 52	6 42	8 03	9 03	10 03	11 03	12 33	13 03	14 03	15 03	16 03	17 33
Hohentengen Engelhof	5 54	6 44	8 05	9 05	10 05	11 05	12 35	13 05	14 05	15 05	16 05	17 35
Hohentengen Guggenmühle	5 55	6 45	8 06	9 06	10 06	11 06	12 36	13 06	14 06	15 06	16 06	17 36
Lienheim	5 58	6 48	8 09	9 09	10 09	11 09	12 39	13 09	14 09	15 09	16 09	17 39
Reckingen L 161	6 02	6 52	8 13	9 13	10 13	11 13	12 43	13 13	14 13	15 13	16 13	17 43
Reckingen Oberdorf	6 02	6 52	8 13	9 13	10 13	11 13	12 43	13 13	14 13	15 13	16 13	17 43
Reckingen Weissbuckhöfe	6 03	6 53	8 14	9 14	10 14	11 14	12 44	13 14	14 14	15 14	16 14	17 44
Dangstetten Römerhof	6 05	6 55	8 16	9 16	10 16	11 16	12 46	13 16	14 16	15 16	16 16	17 46
Dangstetten Dorfplatz	6 06	6 56	8 17	9 17	10 17	11 17	12 47	13 17	14 17	15 17	16 17	17 47
Dangstetten Römerhof	6 09	6 59	8 20	9 20	10 20	11 20	12 50	13 20	14 20	15 20	16 20	17 50
Rheinheim Friedhof	6 11	7 01	8 22	9 22	10 22	11 22	12 52	13 22	14 22	15 22	16 22	17 52
Rheinheim Ortsmitte	6 12	{	8 23	9 23	10 23	11 23	12 53	13 23	14 23	15 23	16 23	17 53
Kadelburg Post	6 16	7 04	8 27	9 27	10 27	11 27	12 57	13 27	14 27	15 27	16 27	17 57
Kadelburg Löwen	6 17	7 05	8 28	9 28	10 28	11 28	12 58	13 28	14 28	15 28	16 28	17 58
Ettikon Gewerbegebiet	6 19	7 07	8 31	9 31	10 31	11 31	13 01	13 31	14 31	15 31	16 31	18 01
Ettikon Ort	6 20	7 08	8 32	9 32	10 32	11 32	13 02	13 32	14 32	15 32	16 32	18 02
Waldshut Ettikon Abzw.	6 22	7 10	8 34	9 34	10 34	11 34	13 04	13 34	14 34	15 34	16 34	18 04
Waldshut Ettikon Abzw. 7338 ab	6 41	7 13	8 43	9 43	10 43	11 43	13 13	13 43	14 58	15 43	16 43	18 13
Ti. Stadtmitte an	6 48	7 20	8 50	9 50	10 50	11 50	13 20	13 50	15 05	15 50	16 50	18 20
Waldshut Gewerbepark Süd / B34	6 24	7 12	8 36	9 36	10 36	11 36	13 06	13 36	14 36	15 36	16 36	18 06
Waldshut Schmittenuau	6 26	7 14	8 38	9 38	10 38	11 38	13 08	13 38	14 38	15 38	16 38	18 08
Waldshut Bus Bf. ○	6 31	7 19	8 43	9 43	10 43	11 43	13 13	13 43	14 43	15 43	16 43	18 13