







7340.1 Waldshut / Tiengen - Kadelburg - Dangstetten - Hohentengen → 7340.1

Südbadenbus Fahrplan- und Tarifauskunft: KundenCenter Waldshut, Am Rheinfels 4, 79761 Waldshut-Tiengen, Tel. 07751 8759-19, Fax 918495, E-Mail: kc-waldshut@suedbadenbus.de Fahrplanauskünfte im Internet: www.suedbadenbus.de oder www.efa-bw.de

Am 25.12., 26.12.17, 01.01., 06.01., 30.03., 02.04., 01.05., 21.05., 31.05., 03.10., 01.11.18 Verkehr wie an Sonn- und Feiertagen.

Schulferien im Lkr. Waldshut: 22.12.17 - 05.01.18, 09.02. - 16.02., 26.03. - 06.04., 21.05. - 01.06., 26.07. - 07.09., 29.10. - 02.11.18

Bei jeder Fahrt kann nur eine Gruppe bis höchstens 25 Personen befördert werden, bei Kleinbussen und Linientaxen müssen Gruppen generell angemeldet werden. Gruppen sind mind. 3 Werktage vor Fahrtantritt anzumelden.

Fahrnummer	Mo-Fr Schule																			
	7340 101	7340 105	7340 111	7340 109	7340 115	7340 113	7340 119	7340 117	7340 121	7340 125	7340 129	7340 127	7340 131	7340 135	7340 137	7340 141	7340 147	7340 155	7340 149	7340 157
Verkehrsbeschränkungen																		S5		S1234
Anmerkungen						99														 99
Waldshut Chilbiplatz																				
Waldshut Busbahnhof		6 10	6 21		6 38		6 50			7 33			8 48		10 18		11 18	11 48		11 48
Waldshut Schmittenuau		6 12	6 23		6 41		6 53			7 36			8 51		10 21		11 21	11 50		11 51
Waldshut Gewerbepark West																				
Waldshut Gewerbepark Ost																				
Waldshut Gewerbepark Süd/B34&		6 14	6 24		6 43		6 55			7 38			8 53		10 23		11 23	11 52		11 53
Waldshut Ettikon Abzw. Brücke		6 16	6 26		6 44		6 56			7 40			8 55		10 25		11 25	11 54		11 55
Ettikon Ort		6 17	6 27		6 45		6 57			7 41			8 56		10 26		11 26	11 55		11 56
Ettikon Waschkütle									7 14		8 17									
Ettikon Gewerbegebiet		6 18	6 28		6 46		6 58		7 16	7 42	8 19		8 57		10 27		11 27	11 56		11 57
Tiengen Industriestr.																				
Tiengen Waldshuter Str.																				
Tiengen Bahnhof														9 23		11 18			11 48	
Tiengen Schulzentrum																				
Tiengen Stadtmitte														9 27		11 22			11 52	
Tiengen Schaffhauserstr. & Lauchringen Kirche & Lauchr. Laufmühle West														9 28		11 23			11 53	
Kadelburg Löwen		6 20	6 31		6 49		7 01	7 12	7 17	7 45	8 21		9 00	9 34	10 30	11 29	11 30	11 58	11 59	12 00
Kadelburg Grundschule								7 13	7 18		8 23	8 31				11 31		12 03	12 01	12 05
Kadelburg Post	○	6 21	6 32		6 50		7 02			7 46			8 32	9 01	9 35	10 31				
Kadelburg Post	6 09	6 21	6 32		6 51		7 03	7 13		7 46			8 32	9 02	9 36	10 32				
Rheinheim GMS								7 17		7 50								12 06		
Rheinheim Färberweg					6 54								8 35							
Rheinheim Ortsmitte										7 51			8 36		10 35		11 35	12 09		12 11
Rheinheim Kreuzung		6 24				6 57												12 10		12 12
Rheinheim Hardweg		6 25				6 58												12 11		12 13
Rheinheim Friedhof	6 12		6 35			6 56	7 06		7 22	7 52		8 37	9 05	9 39			11 36			
Dangstetten Kindergarten																				
Dangstetten Römerhof	6 14		6 37				7 08		7 23			8 39	9 07	9 41			11 38			
Dangstetten Dorfplatz	○	6 15		6 38			7 09		7 25			8 41	9 08	9 42			11 39			
Dangstetten Dorfplatz	6 15			6 40					7 25			8 41	9 08	9 42			11 39			
Bechtersbohl	6 19			6 43					7 28			8 44								
Küßnach																				
Küssaburg	6 23			6 47					7 31			8 48								
Dangstetten Dorfplatz						6 53														
Dangstetten Römerhof						6 54								9 11	9 45		11 42			
Reckingen Weissbuckhöfe														9 13	9 47		11 44			12 19
Reckingen Oberdorf										7 56				9 14	9 48		11 45			12 18
Reckingen Gemeindehalle																		12 14		12 16
Reckingen L 161		6 27					7 01			7 57				9 15	9 49		11 46	12 15		
Lienheim		6 31					7 04			8 01				9 19	9 52		11 50	12 18		
Hohentengen Guggenmühle		6 33					7 06			8 04				9 22	9 55		11 53			
Hohentengen Engelhof		6 34					7 07			8 05				9 23	9 56		11 54			
Hohentengen Rötteln		6 35					7 08			8 06				9 24	9 57		11 55			
Hohentengen Klausen		6 36					7 09			8 07				9 25	9 58		11 55			
Hohentengen Kath. Pfarramt		6 37					7 10			8 08				9 26	9 59		11 56			
Hohentengen GMS										8 12							11 57			
Hohentengen Löwen		6 38					7 11							9 28	10 01		11 59			
Hohentengen Gewerbegebiet	○	6 40												10 02						

S5 Fr an Schultagen  In der Regel ein Niederflerbus 99 Haltestellen werden in anderer Reihenfolge angefahren  Halt nur zum Aussteigen
S1234 Mo, Di, Mi, Do an Schultagen












7340.1 Waldshut / Tiengen - Kadelburg - Dangstetten - Hohentengen → 7340.1




Südbadenbus Fahrplan- und Tarifauskunft: KundenCenter Waldshut, Am Rheinfels 4, 79761 Waldshut-Tiengen, Tel. 07751 8759-19, Fax 918495, E-Mail: kc-waldshut@suedbadenbus.de Fahrplanauskünfte im Internet: www.suedbadenbus.de oder www.efa-bw.de

Am 25.12., 26.12.17, 01.01., 06.01., 30.03., 02.04., 01.05., 21.05., 31.05., 03.10., 01.11.18 Verkehr wie an Sonn- und Feiertagen.

Schulferien im Lkr. Waldshut: 22.12.17 - 05.01.18, 09.02. - 16.02., 26.03. - 06.04., 21.05. - 01.06., 26.07. - 07.09., 29.10. - 02.11.18

Bei jeder Fahrt kann nur eine Gruppe bis höchstens 25 Personen befördert werden, bei Kleinbussen und Linientaxen müssen Gruppen generell angemeldet werden. Gruppen sind mind. 3 Werktage vor Fahrtantritt anzumelden.

Fahrtnummer	Mo-Fr Schule																				
	7340 153	7340 151	7340 161	7340 169	7340 173	7340 177	7338 133	7340 185	7340 181	7340 199	7340 193	7340 189	7340 197	3340 251	3340 253	7340 201	7340 205	7340 211	7340 213	7340 215	
Verkehrsbeschränkungen	S1234	S5			S1234					S4				S15	S234				S1234		S1
Anmerkungen	99	99			99	99				99				99							99
Waldshut Chilibiplatz											13 06	13 07									15 19
Waldshut Busbahnhof				12 18			12 45				13 12	13 15						14 43	15 23	15 23	
Waldshut Schmittenuau				12 21			12 47					13 17						14 46	15 26	15 27	
Waldshut Gewerbepark West							12 49														
Waldshut Gewerbepark Ost							12 50														
Waldshut Gewerbepark Süd/B34 &				12 22								13 18	13 18					14 48	15 28	15 29	
Waldshut Ettikon Abzw. Brücke				12 24							13 18	13 20						14 50			
Ettikon Ort			12 25	12 25														14 51			
Ettikon Waschkütle																					
Ettikon Gewerbegebiet				12 26								13 23						14 52			
Tiengen Industriestr.			12 23				12 52													15 31	15 32
Tiengen Waldshuter Str.			12 22				12 54													15 32	15 33
Tiengen Bahnhof																		14 40			
Tiengen Schulzentrum							13 00	13 00	13 00									14 44			
Tiengen Stadtmitte			12 20				13 02	13 01	13 01									14 46		15 35	15 36
Tiengen Schaffhauserstr. &							13 04	13 02	13 02									14 47		15 36	15 37
Lauchringen Kirche &							13 08														
Lauchr. Laufmühle West								13 04	13 04									14 49		15 38	15 39
Kadelburg Löwen			12 28	12 29				13 06	13 09				13 25					14 53	14 55		15 43
Kadelburg Grundschule	12 05	12 05					13 02													15 42	15 45
Kadelburg Post	12 06	12 06	12 29	12 30			13 03	13 09	13 11		13 24	13 26						14 54	14 56	15 43	15 44
Kadelburg Post	12 06	12 06		12 31			13 03	13 09	13 11		13 24	13 27								14 57	15 44
Rheinheim GMS		11 58			12 44					13 20										15 46	15 49
Rheinheim Färberweg								13 12												15 00	15 49
Rheinheim Ortsmitte																				15 01	15 51
Rheinheim Kreuzung				12 45	13 06					13 14	13 28										15 52
Rheinheim Hardweg				12 46	13 07					13 15	13 29										15 53
Rheinheim Friedhof	12 09	12 09		12 34						13 22			13 32							15 02	
Dangstetten Kindergarten	12 11	12 11					13 14														
Dangstetten Römerhof	12 13	12 13		12 36	12 51	13 16				13 22	13 24									15 04	16 00
Dangstetten Dorfplatz	12 14	12 14		12 37	12 52	13 17				13 24	13 25									15 05	16 01
Dangstetten Dorfplatz	12 14	12 14		12 37		13 17				13 24	13 25									15 05	16 01
Bechtersbohl	12 23	12 23				13 25				13 28										15 07	16 03
Küßnach	12 18	12 18				13 21														13 41	16 09
Küssaburg	12 28	12 28				13 29														13 49	16 05
Dangstetten Dorfplatz																					
Dangstetten Römerhof				12 40						13 28		13 38								15 08	
Reckingen Weissbuckhöfe				12 42	12 50	13 13				13 20	13 30		13 40							15 10	15 58
Reckingen Oberdorf				12 43	12 49	13 12				13 19	13 31		13 41							15 11	15 57
Reckingen Gemeindehalle						13 10															
Reckingen L 161				12 44	12 48						13 32		13 42							15 12	15 56
Lienheim				12 47						13 35	13 35	13 46		13 55	13 55					15 16	16 00
Hohentengen Guggenmühle				12 51						13 38	13 38	13 49		13 58	13 58					15 19	16 04
Hohentengen Engelhof				12 52						13 39	13 39	13 50		13 59	13 59					15 20	16 05
Hohentengen Rötteln				12 53						13 40	13 40	13 51		14 00	14 00					15 21	16 06
Hohentengen Klausen				12 54						13 41	13 41	13 52		14 01	14 01					15 22	16 07
Hohentengen Kath. Pfarramt				12 55						13 42	13 42	13 53		14 02	14 02					15 23	16 08
Hohentengen GMS				12 56											14 03						16 10
Hohentengen Löwen										13 43	13 45	13 55								15 25	16 12
Hohentengen Gewerbegebiet												13 56									

S5 Fr an Schultagen
S1234 Mo, Di, Mi, Do an Schultagen
S4 Do an Schultagen
S15 Mo, Fr an Schultagen
S234 Di, Mi, Do an Schultagen
S1 Mo an Schultagen
 In der Regel ein Niederflerbus
99 Haltestellen werden in anderer Reihenfolge angefahren
 Kleinbus, beschränkte Platzzahl
 Halt nur zum Einsteigen

7340.1 Waldshut / Tiengen - Kadelburg - Dangstetten - Hohentengen → 7340.1

Südbadenbus Fahrplan- und Tarifauskunft: KundenCenter Waldshut, Am Rheinfels 4, 79761 Waldshut-Tiengen, Tel. 07751 8759-19, Fax 918495, E-Mail: kc-waldshut@suedbadenbus.de Fahrplanauskünfte im Internet: www.suedbadenbus.de oder www.efa-bw.de

Am 25.12., 26.12.17, 01.01., 06.01., 30.03., 02.04., 01.05., 21.05., 31.05., 03.10., 01.11.18 Verkehr wie an Sonn- und Feiertagen.

Schulferien im Lkr. Waldshut: 22.12.17 - 05.01.18, 09.02. - 16.02., 26.03. - 06.04., 21.05. - 01.06., 26.07. - 07.09., 29.10. - 02.11.18

Bei jeder Fahrt kann nur eine Gruppe bis höchstens 25 Personen befördert werden, bei Kleinbussen und Linientaxen müssen Gruppen generell angemeldet werden. Gruppen sind mind. 3 Werktage vor Fahrtantritt anzumelden.

Fahrtnummer	Mo-Fr Schule										Samstag						Sonn- und Feiertag				
	7340 217	7340 219	7340 221	7340 229	7340 233	7340 237	7340 241	7340 245	7340 249	7340 257	7340 601	7340 605	7340 617	7340 621	7340 625	7340 629	7340 701	7340 705	7340 709	7340 713	
Verkehrsbeschränkungen	S2345	S234																			
Anmerkungen	99	99			99																
Waldshut Chilibiplatz																					
Waldshut Busbahnhof				16 18			17 18		18 18	22 40	6 18	7 18	11 18	13 18	16 18	23 00	7 18	11 48	15 20	19 18	
Waldshut Schmittenu				16 21			17 21		18 21	22 42	6 20	7 20	11 20	13 21	16 20	23 02	7 20	11 50	15 22	19 20	
Waldshut Gewerbepark West																					
Waldshut Gewerbepark Ost																					
Waldshut Gewerbepark Süd/B34 & Waldshut Ettikon Abzw. Brücke				16 23			17 23		18 23	22 44	6 22	7 22	11 22	13 23	16 22	23 04	7 22	11 51	15 24	19 21	
Ettikon Ort				16 25			17 25		18 25		6 24	7 24		13 25			7 24			19 23	
Ettikon Waschhütle				16 26			17 26		18 26		6 25	7 25		13 26			7 25			19 24	
Ettikon Gewerbegebiet				16 27			17 27		18 27		6 26	7 26		13 27			7 26			19 25	
Tiengen Industriestr.										22 46			11 25		16 25	23 06			11 54	15 27	
Tiengen Waldshuter Str.										22 47			11 26		16 26	23 07			11 55	15 28	
Tiengen Bahnhof						17 18			18 18												
Tiengen Schulzentrum			16 17																		
Tiengen Stadtmitte			16 20			17 22			18 22	22 48			11 29		16 29	23 09			11 57	15 31	
Tiengen Schaffhauserstr. & Lauchringen Kirche & Lauchr. Lauffenmühle West			16 21			17 23			18 23	22 50			11 31		16 31	23 11			11 58	15 32	
			16 23			17 25			18 25	22 54			11 33		16 33	23 15			12 00	15 34	
			16 27	16 30		17 29	17 30	18 29	18 29	23 00	6 28	7 28	11 37	13 30	16 37	23 25	7 28	12 04	15 38	19 28	
Kadelburg Löwen	15 45		16 28	16 31		17 30	17 31	18 30	18 30	23 01	6 29	7 29	11 38	13 31	16 38	23 26	7 29	12 05	15 39	19 29	
Kadelburg Post			16 29	16 32		17 32		18 31	18 31	23 01	6 30	7 29	11 39	13 31	16 39	23 26	7 29	12 05	15 40	19 30	
Rheinheim GMS	15 49							17 35	18 34												
Rheinheim Färberweg								17 36	18 35												
Rheinheim Ortsmitte	15 51		16 32																		
Rheinheim Kreuzung	15 52									23 04							7 32	12 08			
Rheinheim Hardweg	15 53									23 05		7 33					7 33	12 09			
Rheinheim Friedhof				16 35			17 37		18 36		6 33		11 42	13 34	16 42	23 29				15 43	19 33
Dangstetten Kindergarten																					
Dangstetten Römerhof	16 00			16 37			17 39		18 38	23 12	6 35		11 44	13 36	16 44	23 31				15 44	19 35
Dangstetten Dorfplatz	16 01			16 38			17 40		18 39		6 36		11 45	13 37	16 45	23 32				15 45	19 36
Dangstetten Dorfplatz		16 03		16 38	16 38		17 40		18 39				11 45	13 37	16 45	23 32				15 45	19 36
Bechtersbohl		16 11			16 46				18 40												
Küßnach		16 07			16 42																
Küssaburg					16 50																
Dangstetten Dorfplatz																					
Dangstetten Römerhof				16 41			17 43		18 44				11 48	13 40	16 48	23 35				15 48	19 39
Reckingen Weissbuckhöfe	15 58			16 43			17 45		18 46	23 10			11 50	13 42	16 50	23 37				15 50	19 41
Reckingen Oberdorf	15 57			16 44			17 46		18 47	23 09			11 51	13 43	16 51	23 38				15 51	19 42
Reckingen Gemeindehalle																					
Reckingen L 161				16 45			17 47		18 48		7 35	11 52	13 44	16 52	23 39		7 35	12 12	15 52	19 43	
Lienheim				16 49			17 51		18 52		7 39	11 56	13 48	16 56	23 43		7 39	12 16	15 56	19 47	
Hohentengen Guggenmühle				16 52			17 54		18 55		7 41	11 59	13 51	16 59	23 46		7 41	12 18	15 58	19 50	
Hohentengen Engelhof				16 53			17 55		18 56		7 42	12 00	13 52	17 00	23 47		7 42	12 19	15 59	19 51	
Hohentengen Rötteln				16 54			17 56		18 57		7 43	12 01	13 53	17 01	23 48		7 43	12 20	16 00	19 52	
Hohentengen Klausen				16 55			17 57		18 58		7 44	12 02	13 54	17 02	23 49		7 44	12 21	16 00	19 53	
Hohentengen Kath. Pfarramt				16 56			17 58		18 59		7 45	12 03	13 55	17 03	23 50		7 45	12 22	16 01	19 54	
Hohentengen GMS																					
Hohentengen Löwen				16 58			18 00		19 01		7 46	12 04	13 57	17 04	23 51		7 46	12 23	16 02	19 55	
Hohentengen Gewerbegebiet											7 48	12 05	13 58	17 05	23 52		7 48	12 24	16 03	19 56	

S234 Di, Mi, Do an Schultagen **99** Haltestellen werden in anderer Reihenfolge angefahren
S2345 Di, Mi, Do, Fr an Schultagen Linien-Taxi, max 8 Plätze. Ausstieg auf Wunsch auch zwischen bestehender Haltestellen ab 20:00 Uhr möglich.
 In der Regel ein Niederflrbus Kleinbus, beschränkte Platzzahl Halt nur zum Aussteigen

7340.1 Waldshut / Tiengen - Kadelburg - Dangstetten - Hohentengen → 7340.1

Südbadenbus Fahrplan- und Tarifauskunft: KundenCenter Waldshut, Am Rheinfels 4, 79761 Waldshut-Tiengen, Tel. 07751 8759-19, Fax 918495, E-Mail: kc-waldshut@suedbadenbus.de Fahrplanauskünfte im Internet: www.suedbadenbus.de oder www.efa-bw.de

Am 25.12., 26.12.17, 01.01., 06.01., 30.03., 02.04., 01.05., 21.05., 31.05., 03.10., 01.11.18 Verkehr wie an Sonn- und Feiertagen.

Schulferien im Lkr. Waldshut: 22.12.17 - 05.01.18, 09.02. - 16.02., 26.03. - 06.04., 21.05. - 01.06., 26.07. - 07.09., 29.10. - 02.11.18

Bei jeder Fahrt kann nur eine Gruppe bis höchstens 25 Personen befördert werden, bei Kleinbussen und Linientaxen müssen Gruppen generell angemeldet werden. Gruppen sind mind. 3 Werktage vor Fahrtantritt anzumelden.

Fahrtnummer	Mo-Fr Ferien													
	7340 301	7340 305	7340 309	7340 313	7340 317	7340 321	7340 325	7340 329	7340 333	7340 337	7340 341	7340 345	7340 349	
Verkehrsbeschränkungen														
Anmerkungen												99	99	
Waldshut Bus Bf.	6 11	8 18	9 18	10 18	11 18	12 18	13 18	14 18	15 18	16 18	17 18	18 18	22 40	
Waldshut Schmittenuau	6 13	8 21	9 21	10 21	11 21	12 21	13 21	14 21	15 21	16 21	17 21	18 21	22 42	
Waldshut Gewerbepark Süd / B34	6 15	8 23	9 23	10 23	11 23	12 23	13 23	14 23	15 23	16 23	17 01	18 01	22 44	
Lauchr. Bahnhof <i>ab</i>	6 00	8 01	9 01	10 01	11 01	12 01	13 01	14 01	15 01	16 01	17 17	18 17		
Waldshut Ettikon Abzw. 7338 <i>an</i>	6 13	8 17	9 17	10 17	11 17	12 17	13 17	14 17	15 17	16 17	17 01	18 01		
Waldshut Ettikon Abzw. Brücke	6 17	8 25	9 25	10 25	11 25	12 25	13 25	14 25	15 25	16 25	17 25	18 25		
Ettikon Ort	6 18	8 26	9 26	10 26	11 26	12 26	13 26	14 26	15 26	16 26	17 26	18 26		
Ettikon Gewerbegebiet	6 19	8 27	9 27	10 27	11 27	12 27	13 27	14 27	15 27	16 27	17 27	18 27		
Kadelburg Löwen	6 21	8 30	9 30	10 30	11 30	12 30	13 30	14 30	15 30	16 30	17 30	18 29	23 00	
Kadelburg Grundschule														
Kadelburg Post	6 22	8 31	9 31	10 31	11 31	12 31	13 31	14 31	15 31	16 31	17 31	18 31	23 01	
Rheinheim Ortsmitte														
Rheinheim Ortsmitte		8 34	9 34	10 34	11 34	12 34	13 34	14 34	15 34	16 34	17 34	18 34		
Rheinheim Kreuzung	6 25												23 04	
Rheinheim Hardtweg	6 26												23 05	
Reckingen Oberdorf													23 09	
Reckingen Weissbuckhöfe													23 10	
Rheinheim Friedhof		8 35	9 35	10 35	11 35	12 35	13 35	14 35	15 35	16 35	17 35	18 35		
Dangstetten Römerhof	8 37	9 37	10 37	11 37	12 37	13 37	14 37	15 37	16 37	17 37	18 37	23 12		
Dangstetten Dorfplatz	8 38	9 38	10 38	11 38	12 38	13 38	14 38	15 38	16 38	17 38	18 38			
Bechtersbohl													18 39	
Dangstetten Römerhof		8 41	9 41	10 41	11 41	12 41	13 41	14 41	15 41	16 41	17 41	18 43		
Reckingen Weissbuckhöfe		8 43	9 43	10 43	11 43	12 43	13 43	14 43	15 43	16 43	17 43	18 45		
Reckingen Oberdorf		8 44	9 44	10 44	11 44	12 44	13 44	14 44	15 44	16 44	17 44	18 46		
Reckingen L 161	6 28	8 44	9 44	10 44	11 44	12 44	13 44	14 44	15 44	16 44	17 44	18 46		
Lienheim	6 32	8 48	9 48	10 48	11 48	12 48	13 48	14 48	15 48	16 48	17 48	18 50		
Hohentengen Guggenmühle	6 34	8 51	9 51	10 51	11 51	12 51	13 51	14 51	15 51	16 51	17 51	18 53		
Hohentengen Engelhof	6 35	8 52	9 52	10 52	11 52	12 52	13 52	14 52	15 52	16 52	17 52	18 54		
Hohentengen Rötteln	6 36	8 53	9 53	10 53	11 53	12 53	13 53	14 53	15 53	16 53	17 53	18 55		
Hohentengen Klausen	6 37	8 53	9 53	10 53	11 53	12 53	13 53	14 53	15 53	16 53	17 53	18 55		
Hohentengen Kath. Pfarramt	6 38	8 54	9 54	10 54	11 54	12 54	13 54	14 54	15 54	16 54	17 54	18 56		
Hohentengen Löwen	6 39	8 55	9 55	10 55	11 55	12 55	13 55	14 55	15 55	16 55	17 55	18 58		
Hohentengen Gewerbegebiet	6 41	8 57	9 57	10 57	11 57	12 57	13 57	14 57	15 57	16 57	17 57			

In der Regel ein Niederflerbus

Ausstieg auf Wunsch auch zwischen bestehender Haltestellen ab 20:00 Uhr möglich.

Halt nur zum Aussteigen
99 fährt Haltestellen in anderer Reihenfolge an

7340.1 Hohentengen - Dangstetten - Kadelburg - Tiengen / Waldshut 7340.1

Südbadenbus Fahrplan- und Tarifauskunft: KundenCenter Waldshut, Am Rheinfels 4, 79761 Waldshut-Tiengen, Tel. 07751 8759-19, Fax 918495, E-Mail: kc-waldshut@suedbadenbus.de Fahrplanauskünfte im Internet: www.suedbadenbus.de oder www.efa-bw.de

Am 25.12., 26.12.17, 01.01., 06.01., 30.03., 02.04., 01.05., 21.05., 31.05., 03.10., 01.11.18 Verkehr wie an Sonn- und Feiertagen.

Schulferien im Lkr. Waldshut: 22.12.17 - 05.01.18, 09.02. - 16.02., 26.03. - 06.04., 21.05. - 01.06., 26.07. - 07.09., 29.10. - 02.11.18

Bei jeder Fahrt kann nur eine Gruppe bis höchstens 25 Personen befördert werden, bei Kleinbussen und Linientaxen müssen Gruppen generell angemeldet werden. Gruppen sind mind. 3 Werktage vor Fahrtantritt anzumelden.

Fahrnummer	Mo-Fr Schule																
	7340 100	7340 104	7340 106	7340 108	7340 120	7340 128	7340 132	7340 116	7340 134	7340 136	7340 144	7340 140	7340 152	7340 154	7340 156	7340 160	7340 162
Verkehrsbeschränkungen																	
Anmerkungen			99				99	15 17					99	15			
Hohentengen Kh. Boller								6 58									
Hohentengen GMS										7 00				7 52			
Hohentengen Gewerbegebiet																	
Hohentengen Löwen	5 50		6 29								7 01						8 43
Hohentengen Kath. Pfarramt	5 51		6 30					6 59		7 02	7 02			7 54			8 44
Hohentengen Klausen	5 52		6 31					7 00		7 03				7 55			8 45
Hohentengen Rötteln	5 52		6 31					7 01		7 04				7 56			8 45
Hohentengen Engelhof	5 54		6 32					7 02		7 05				7 57			8 46
Hohentengen Guggenmühle	5 55		6 33					7 03		7 06	7 05			7 58			8 47
Lienheim	5 58		6 36					7 06		7 10	7 08			8 01			8 50
Reckingen L 161	6 02		6 40					7 10		7 14				8 05			8 54
Reckingen Gemeindehalle											7 13		7 57				
Reckingen Oberdorf	6 02										7 14		7 55				8 55
Reckingen Weissbuckhöfe	6 03										7 15		7 53				8 56
Dangstetten Römerhof	6 05		6 46														8 58
Dangstetten Dorfplatz	6 06		6 47														8 59
Dangstetten Dorfplatz	6 06			6 40				7 05				7 13					8 59
Küssaburg		6 24				6 47							7 32		8 52		
Beckersbohl		6 29				6 51							7 36		8 56		
Küßnach		6 32				6 55							7 40				
Dangstetten Dorfplatz		6 37				7 00							7 45		8 59		
Dangstetten Römerhof	6 09			6 43		7 01	7 08					7 16	7 47		9 01	9 02	
Dangstetten Kindergarten													7 49				
Rheinheim Friedhof	6 11		6 44	6 46		7 03	7 11					7 19			9 03	9 04	
Rheinheim Hardtweg			6 43					7 13		7 16			8 00	8 07			
Rheinheim Kreuzung			6 44					7 14		7 17			8 02	8 08			
Rheinheim Ortsmitte	6 13				6 59	7 04						7 21	8 07	8 09		9 05	9 47
Rheinheim Färberweg																	
Rheinheim Kindergarten													8 09				
Rheinheim GMS						7 05				7 20		7 22	8 05	8 12			
Kadelburg Post	6 17			6 50	7 05		7 14	7 17		7 23		7 25		8 16		9 09	9 51
Kadelburg Post	6 18			6 50	7 05		7 14	7 17	7 21	7 23		7 25		8 16		9 09	9 51
Kadelburg Grundschule											7 22	7 28					
Kadelburg Löwen	6 19			6 52	7 06	7 09	7 15		7 23	7 24		7 30		8 17		9 10	9 52
Ettikon Gewerbegebiet	6 21			6 54	7 06	7 11		7 20	7 25			7 32					9 54
Ettikon Waschküsie						7 13							8 16				
Ettikon Ort	6 22			6 55			7 18		7 26	7 27		7 33		8 20			9 55
Lauchr. Lauffenmühle West					7 09												9 14
Tiengen Schaffhauserstr. &					7 10												9 16
Tiengen Stadtmitte					7 12												9 18
Tiengen Schulzentrum								7 26									
Tiengen Bahnhof					7 16												
Tiengen Waldshuter Str.								7 22									9 20
Tiengen Industriestr.								7 21									9 21
Waldshut Ettikon Abzw.	6 24			6 57				7 23	7 28	7 28	7 28	7 35		8 22		9 22	9 57
Waldshut Gewerbepark Süd/B34&	6 26			6 59				7 25	7 30	7 30	7 30	7 37		8 24		9 24	9 59
Waldshut Gewerbepark Ost																	
Waldshut Gewerbepark West																	
Waldshut Schmittenuf	6 28			7 01				7 27	7 32	7 32	7 32	7 39		8 26		9 26	10 01
Waldshut Busbahnhof				7 06										8 31		9 31	10 06
Waldshut Bahnhofsvorplatz	6 33							7 31	7 35	7 35	7 35	7 42					
Waldshut Chilbiplatz								7 37	7 40	7 40	7 40	7 48					

In der Regel ein Niederflrbus 99 Haltestellen werden in anderer Reihenfolge angefahren 15 Fahrgäste nach Tiengen steigen an der Hst. Ettikon Abzw. um. 17 Zustieg in Lienheim nur für Fahrgäste nach Tiengen erlaubt. Halt nur zum Aussteigen

7340.1 Hohentengen - Dangstetten - Kadelburg - Tiengen / Waldshut 7340.1

Südbadenbus Fahrplan- und Tarifauskunft: KundenCenter Waldshut, Am Rheinfels 4, 79761 Waldshut-Tiengen, Tel. 07751 8759-19, Fax 918495, E-Mail: kc-waldshut@suedbadenbus.de Fahrplanauskünfte im Internet: www.suedbadenbus.de oder www.efa-bw.de

Am 25.12., 26.12.17, 01.01., 06.01., 30.03., 02.04., 01.05., 21.05., 31.05., 03.10., 01.11.18 Verkehr wie an Sonn- und Feiertagen.

Schulferien im Lkr. Waldshut: 22.12.17 - 05.01.18, 09.02. - 16.02., 26.03. - 06.04., 21.05. - 01.06., 26.07. - 07.09., 29.10. - 02.11.18

Bei jeder Fahrt kann nur eine Gruppe bis höchstens 25 Personen befördert werden, bei Kleinbussen und Linientaxen müssen Gruppen generell angemeldet werden. Gruppen sind mind. 3 Werktage vor Fahrtantritt anzumelden.

Fahrnummer	Mo-Fr Schule																				
	7340 170	7340 180	7340 184	7338 120	7340 196	7340 208	7340 194	7340 202	7340 200	7340 198	7340 186	7340 210	7340 220	7340 212	7340 222	7340 216	7340 224	7340 228	7340 232	7340 236	
Verkehrsbeschränkungen					S1234			S1234	S5	S5	S5	S1235	S4	S1235	S4						
Anmerkungen			99					99	99		99										
Hohentengen Kh. Boller														13 13	13 13					14 00	
Hohentengen GMS						12 30					12 33			13 17							
Hohentengen Gewerbegebiet	10 24																				14 23
Hohentengen Löwen	10 25																				14 24
Hohentengen Kath. Pfarramt	10 26						12 32				12 35			13 14	13 19				14 01	14 25	
Hohentengen Klausen	10 27						12 33				12 36			13 15	13 20				14 02	14 26	
Hohentengen Rötteln	10 27						12 33				12 36			13 15	13 20				14 02	14 26	
Hohentengen Engelhof	10 28						12 34				12 37			13 16	13 21				14 03	14 27	
Hohentengen Guggenmühle	10 29						12 35							13 17	13 22				14 04	14 28	
Lienheim	10 32						12 38				12 49			13 20	13 25				14 07	14 31	
Reckingen L 161	10 36						12 42				12 53			13 24	13 29				14 11	14 35	
Reckingen Gemeindehalle																					
Reckingen Oberdorf	10 36										12 53			13 24	13 29						14 35
Reckingen Weissbuckhöfe	10 37										12 54			13 25	13 30						14 36
Dangstetten Römerhof	10 39										12 56			13 27	13 32						14 38
Dangstetten Dorfplatz	10 40										12 57			13 28	13 33						14 39
Dangstetten Dorfplatz	10 40										12 57			13 28	13 33						14 39
Küssaburg					12 29						12 45	13 10					13 29	13 49			
Beckersbohl					12 32						12 48	13 05					13 32	13 53			
Küßnach											13 01										
Dangstetten Dorfplatz					12 35						12 51						13 34	13 56			
Dangstetten Römerhof	10 43				12 36						12 52			13 31	13 36				13 57		14 42
Dangstetten Kindergarten																					
Rheinheim Friedhof	10 45					12 38					12 54			13 33	13 38			13 59			14 44
Rheinheim Hardtweg							12 44													14 13	
Rheinheim Kreuzung							12 45													14 14	
Rheinheim Ortsmitte	10 46												13 15	13 15				14 00			14 46
Rheinheim Färberweg					12 40						12 56										
Rheinheim Kindergarten																					
Rheinheim GMS					12 42																
Kadelburg Post	10 50						12 48	12 49		12 59			13 19	13 21	13 36	13 41		14 03	14 17	14 50	
Kadelburg Post	10 51						12 45	12 48	12 49	12 59			13 19	13 21	13 36	13 41				14 17	14 50
Kadelburg Grundschule		11 32	12 05																		14 55
Kadelburg Löwen	10 52	11 33	12 06			12 46	12 49	12 52	12 52	13 01			13 20	13 22	13 37	13 42				14 18	14 51
Ettikon Gewerbegebiet		11 35	12 08				12 51	12 55	12 55				13 22	13 24	13 39	13 44				14 20	14 53
Ettikon Waschkühe			12 10					12 57	12 57												
Ettikon Ort		11 36	12 11				12 52	12 58	12 58				13 23	13 25	13 40	13 45				14 21	14 54
Lauchr. Lauffenmühle West	10 56						12 50														15 00
Tiengen Schaffhauserstr. &	10 58			12 08			12 52														15 03
Tiengen Stadtmitte	11 00		12 15	12 10			12 53	13 04	13 04												15 04
Tiengen Schulzentrum																					
Tiengen Bahnhof	11 05																				
Tiengen Waldshuter Str.			12 14	12 13				13 02	13 02												
Tiengen Industriestr.			12 13	12 14				13 01	13 01												
Waldshut Ettikon Abzw.		11 38		12 16			12 53							13 41	13 46					14 22	14 56
Waldshut Gewerbepark Süd/B34&		11 40					12 55							13 43	13 48					14 24	14 58
Waldshut Gewerbepark Ost				12 18																	
Waldshut Gewerbepark West				12 19																	
Waldshut Schmittenu		11 42		12 22			12 57							13 45	13 50					14 26	15 00
Waldshut Busbahnhof		11 47		12 28			13 00							13 50	13 55					14 31	15 05
Waldshut Bahnhofsvorplatz																					
Waldshut Chilbiplatz																					

S1234 Mo, Di, Mi, Do an Schultagen S1235 Mo, Di, Mi, Fr an Schultagen In der Regel ein Niederflerbus 99 Haltestellen werden in anderer Reihenfolge angefahren
 S5 Fr an Schultagen S4 Do an Schultagen

7340.1 Hohentengen - Dangstetten - Kadelburg - Tiengen / Waldshut 7340.1

Südbadenbus Fahrplan- und Tarifauskunft: KundenCenter Waldshut, Am Rheinfels 4, 79761 Waldshut-Tiengen, Tel. 07751 8759-19, Fax 918495, E-Mail: kc-waldshut@suedbadenbus.de Fahrplanauskünfte im Internet: www.suedbadenbus.de oder www.efa-bw.de

Am 25.12., 26.12.17, 01.01., 06.01., 30.03., 02.04., 01.05., 21.05., 31.05., 03.10., 01.11.18 Verkehr wie an Sonn- und Feiertagen.

Schulferien im Lkr. Waldshut: 22.12.17 - 05.01.18, 09.02. - 16.02., 26.03. - 06.04., 21.05. - 01.06., 26.07. - 07.09., 29.10. - 02.11.18

Bei jeder Fahrt kann nur eine Gruppe bis höchstens 25 Personen befördert werden, bei Kleinbussen und Linientaxen müssen Gruppen generell angemeldet werden. Gruppen sind mind. 3 Werktage vor Fahrtantritt anzumelden.

Fahrnummer	Mo-Fr Schule						Samstag						Sonn- und Feiertag			
	7340 238	7340 244	7340 248	7338 212	7340 252	7340 260	7340 600	7340 604	7340 608	7340 612	7340 616	7340 620	7340 700	7340 704	7340 708	7340 712
Verkehrsbeschränkungen	S1234															
Anmerkungen	99															
Hohentengen Kh. Boller	15 43				17 14											
Hohentengen GMS	15 48															
Hohentengen Gewerbegebiet																
Hohentengen Löwen							7 49	12 06	13 59	17 06	23 58	7 49	12 24	16 05	19 59	
Hohentengen Kath. Pfarramt	15 49				17 15		7 50	12 07	14 00	17 07	23 59	7 50	12 25	16 06	20 00	
Hohentengen Klausen	15 50				17 16		7 51	12 08	14 01	17 08	0 00	7 51	12 26	16 07	20 01	
Hohentengen Rötteln	15 50				17 16		7 52	12 09	14 02	17 09	0 01	7 52	12 27	16 08	20 02	
Hohentengen Engelhof	15 51				17 17		7 52	12 09	14 02	17 09	0 01	7 52	12 27	16 08	20 02	
Hohentengen Guggenmühle	15 52				17 18		7 53	12 10	14 03	17 10	0 02	7 53	12 28	16 09	20 03	
Lienheim	15 55				17 21		7 54	12 11	14 04	17 11	0 03	7 54	12 29	16 10	20 04	
Reckingen L 161	15 59				17 25		7 57	12 14	14 07	17 14	0 05	7 57	12 32	16 13	20 07	
Reckingen Gemeindehalle							8 01	12 18	14 11	17 18	0 09	8 01	12 36	16 17	20 11	
Reckingen Oberdorf	15 59				17 25		8 01	12 18	14 11	17 18		8 01	12 36	16 17		
Reckingen Weissbuckhöfe	16 00				17 26		8 02	12 19	14 12	17 19		8 02	12 37	16 18		
Dangstetten Römerhof	16 02				17 28		8 04	12 21	14 14	17 21		8 04	12 39	16 20		
Dangstetten Dorfplatz	16 03				17 29		8 05	12 22	14 15	17 22		8 05	12 40	16 21		
Dangstetten Dorfplatz	16 03				17 29	6 40	8 05	12 22	14 15	17 22		8 05	12 40	16 21		
Küssaburg																
Bechtersbohl																
Küßnach																
Dangstetten Dorfplatz																
Dangstetten Römerhof	16 06				17 32	6 43	8 08	12 25	14 18	17 25		8 08	12 43	16 24		
Dangstetten Kindergarten																
Rheinheim Friedhof	16 08				17 34	6 45	8 10	12 27	14 20	17 27		8 10	12 45	16 26		
Rheinheim Hardtweg												0 11				20 13
Rheinheim Kreuzung												0 12				20 14
Rheinheim Ortsmitte			16 41			6 46	8 12									
Rheinheim Färberweg																
Rheinheim Kindergarten																
Rheinheim GMS	15 49	16 10														
Kadelburg Post	15 53	16 14	16 45		17 37	6 50	8 16	12 31	14 23	17 30	0 15	8 14	12 49	16 29	20 18	
Kadelburg Post	15 53	16 14	16 45		17 38	6 50	8 16	12 31	14 23	17 30	0 15	8 14	12 49	16 30	20 18	
Kadelburg Grundschule																
Kadelburg Löwen	15 54	16 15	16 46		17 39	6 51	8 17	12 32	14 24	17 31	0 16	8 15	12 50	16 31	20 19	
Ettikon Gewerbegebiet	15 56	16 18			17 41	8 19			14 26	17 33	0 18			16 33	20 21	
Ettikon Waschhütle	15 58															
Ettikon Ort	15 59	16 19			17 42	8 20			14 27	17 34	0 19			16 34	20 22	
Lauchr. Lauffenmühle West			16 50			6 55		12 36				8 19	12 54			
Tiengen Schaffhauserstr. &			16 52	16 53		6 57		12 38				8 21	12 56			
Tiengen Stadtmitte	16 05		16 53	16 55		6 59		12 40				8 23	12 58			
Tiengen Schulzentrum																
Tiengen Bahnhof																
Tiengen Waldshuter Str.	16 02			16 58		7 01		12 42				8 25	13 00			
Tiengen Industriestr.	16 01			16 59		7 02		12 43				8 26	13 01			
Waldshut Ettikon Abzw.	16 21			17 01	17 44	7 04	8 22	12 44	14 29	17 36	0 20	8 27	13 02	16 36	20 23	
Waldshut Gewerbepark Süd/B34&	16 23			17 03	17 46	7 06	8 24	12 46	14 31	17 38	0 22	8 29	13 04	16 38	20 25	
Waldshut Gewerbepark Ost																
Waldshut Gewerbepark West																
Waldshut Schmittenu	16 25			17 05	17 48	7 08	8 26	12 48	14 33	17 40	0 24	8 31	13 06	16 40	20 27	
Waldshut Busbahnhof	16 30			17 11	17 53	7 13	8 31	12 52	14 38	17 45	0 28	8 35	13 10	16 45	20 32	
Waldshut Bahnhofsvorplatz																
Waldshut Chilbiplatz																

S1234 Mo, Di, Mi, Do an Schultagen
 In der Regel ein Niederflerbus
99 Haltestellen werden in anderer Reihenfolge angefahren
 Linien-Taxi, max 8 Plätze.
 Kleinbus, beschränkte Platzzahl
 Ausstieg auf Wunsch auch zwischen bestehender Haltestellen ab 20:00 Uhr möglich.
 Half nur zum Aussteigen

7340.1 Hohentengen - Dangstetten - Kadelburg - Tiengen / Waldshut 7340.1

Südbadenbus Fahrplan- und Tarifauskunft: KundenCenter Waldshut, Am Rheinfels 4, 79761 Waldshut-Tiengen, Tel. 07751 8759-19, Fax 918495, E-Mail: kc-waldshut@suedbadenbus.de Fahrplanauskünfte im Internet: www.suedbadenbus.de oder www.efa-bw.de

Am 25.12., 26.12.17, 01.01., 06.01., 30.03., 02.04., 01.05., 21.05., 31.05., 03.10., 01.11.18 Verkehr wie an Sonn- und Feiertagen.

Schulferien im Lkr. Waldshut: 22.12.17 - 05.01.18, 09.02. - 16.02., 26.03. - 06.04., 21.05. - 01.06., 26.07. - 07.09., 29.10. - 02.11.18

Bei jeder Fahrt kann nur eine Gruppe bis höchstens 25 Personen befördert werden, bei Kleinbussen und Linientaxen müssen Gruppen generell angemeldet werden. Gruppen sind mind. 3 Werktage vor Fahrtantritt anzumelden.

	Mo-Fr Ferien											
Fahrtnummer	7340 102	7340 300	7340 304	7340 308	7340 312	7340 316	7340 320	7340 324	7340 328	7340 332	7340 336	7340 340
Verkehrsbeschränkungen												
Anmerkungen												
Hohentengen Kh. Boller			8 00									
Hohentengen Gewerbegebiet		6 45		8 59	9 59	10 59	12 29	12 59	13 59	14 59	15 59	17 29
Hohentengen Löwen	5 50	6 46		9 00	10 00	11 00	12 30	13 00	14 00	15 00	16 00	17 30
Hohentengen Kath. Pfarramt	5 51	6 47	8 01	9 01	10 01	11 01	12 31	13 01	14 01	15 01	16 01	17 31
Hohentengen Klausen	5 52	6 48	8 02	9 02	10 02	11 02	12 32	13 02	14 02	15 02	16 02	17 32
Hohentengen Rötteln	5 52	6 48	8 02	9 02	10 02	11 02	12 32	13 02	14 02	15 02	16 02	17 32
Hohentengen Engelhof	5 54	6 50	8 04	9 04	10 04	11 04	12 34	13 04	14 04	15 04	16 04	17 34
Hohentengen Guggenmühle	5 55	6 51	8 05	9 05	10 05	11 05	12 35	13 05	14 05	15 05	16 05	17 35
Lienheim	5 58	6 54	8 08	9 08	10 08	11 08	12 38	13 08	14 08	15 08	16 08	17 38
Reckingen L 161	6 02	6 58	8 12	9 12	10 12	11 12	12 42	13 12	14 12	15 12	16 12	17 42
Reckingen Oberdorf	6 02	6 58	8 12	9 12	10 12	11 12	12 42	13 12	14 12	15 12	16 12	17 42
Reckingen Weissbuckhöfe	6 03	6 59	8 13	9 13	10 13	11 13	12 43	13 13	14 13	15 13	16 13	17 43
Dangstetten Römerhof	6 05	7 01	8 15	9 15	10 15	11 15	12 45	13 15	14 15	15 15	16 15	17 45
Dangstetten Dorfplatz	6 06	7 02	8 16	9 16	10 16	11 16	12 46	13 16	14 16	15 16	16 16	17 46
Dangstetten Römerhof	6 09	7 05	8 19	9 19	10 19	11 19	12 49	13 19	14 19	15 19	16 19	17 49
Rheinheim Friedhof	6 11	7 07	8 21	9 21	10 21	11 21	12 51	13 21	14 21	15 21	16 21	17 51
Rheinheim Ortsmitte	6 12		8 22	9 22	10 22	11 22	12 52	13 22	14 22	15 22	16 22	17 52
Kadelburg Post	6 16	7 10	8 26	9 26	10 26	11 26	12 56	13 26	14 26	15 26	16 26	17 56
Kadelburg Löwen	6 17	7 11	8 27	9 27	10 27	11 27	12 57	13 27	14 27	15 27	16 27	17 57
Ettikon Gewerbegebiet	6 19	7 13	8 29	9 29	10 29	11 29	12 59	13 29	14 29	15 29	16 29	17 59
Ettikon Ort	6 20	7 14	8 30	9 30	10 30	11 30	13 00	13 30	14 30	15 30	16 30	18 00
Waldshut Ettikon Abzw.	6 22	7 16	8 32	9 32	10 32	11 32	13 02	13 32	14 32	15 32	16 32	18 02
Waldshut Ettikon Abzw. 7338 <i>ab</i>	6 43	7 43	8 43	9 43	10 43	11 43	13 13	13 43	14 43	15 43	16 43	18 13
Lauchr. Bahnhof <i>an</i>	7 00	8 00	9 00	10 00	11 00	12 00	13 30	14 00	15 00	16 00	17 00	18 30
Waldshut Gewerbepark Süd / B34	6 24	7 18	8 34	9 34	10 34	11 34	13 04	13 34	14 34	15 34	16 34	18 04
Waldshut Schmittenuau	6 26	7 20	8 36	9 36	10 36	11 36	13 06	13 36	14 36	15 36	16 36	18 06
Waldshut Bus Bf.	6 31	7 25	8 41	9 41	10 41	11 41	13 11	13 41	14 41	15 41	16 41	18 11

In der Regel ein Niederflurbus