

Südbadenbus Fahrplan- und Tarifauskunft: KundenCenter Bad Säckingen, Bahnhofsplatz 5, 79113 Bad Säckingen, Tel. 07761 3910, Fax 553931, E-Mail: kc-bad\_säckingen@suedbadenbus.de Fahrplanauskünfte im Internet: www.suedbadenbus.de oder www.efa-bw.de

Am 24. und 31.12. Verkehr wie an Samstagen; 26.12.16, 06.01., 14.04., 17.04., 01.05., 25.05., 05.06., 15.06., 03.10., 31.10., 01.11.17 Verkehr wie an Sonn- und Feiertagen.

Schulferien im Lkr. Waldshut: 23.12.16 - 06.01.17, 24.02. - 03.03., 10.04. - 21.04., 06.06. - 16.06., 27.07. - 08.09., 30.10. - 03.11.17

Bei jeder Fahrt kann nur eine Gruppe bis höchstens 25 Personen befördert werden, bei Kleinbussen und Linientaxen müssen Gruppen generell angemeldet werden. Gruppen sind mind. 3 Werktage vor Fahrtantritt anzumelden.

Fahrnummer	Mo-Fr Schule																	
	7328 103	7328 113	3324 317	7328 105	7328 121	7328 125	7328 133	7328 137	7328 141	7328 131	7328 153	7327 117	7328 157	7328 159	7328 163	7328 165	7328 167	7329 109
Verkehrsbeschränkungen																		
Anmerkungen			99	47		99	99					99					99	99
Bad Säckingen BusBf	5 15	6 36		6 43			7 30	7 38						9 25	10 50	11 25		12 12
Bad Säckingen Bahnübergang	5 16	6 38		6 44	6 52													
Bad Säck. Werner Kirchhofer RS																11 29		12 18
Bad Säckingen Friedrichstraße & Bad Säckingen Gewerbeschule	5 18	6 40		6 46	6 53		7 33	7 39						9 26	10 51	11 32		12 20
Bad Säckingen Agricola/Sanarys					6 54		7 34	7 40						9 27	10 52	11 33		12 21
Bad Säck. Waldbad Richtung Egg	5 19	6 42		6 47														
B.Säck. Waldbad Ri.Rippolingen					6 55		7 35	7 41						9 28	10 53	11 34		12 21
Rippolingen Todtmooserstr.					7 00		7 39	7 45						9 32	10 57	11 38		12 25
Rippolingen Schule							7 45									11 40		12 27
Abzw Harpoldingen					7 00		7 40	7 46						9 33	10 58			12 33
Harpoldingen Schule							7 43							9 36	11 01	11 42		12 30
Rickenbach Friedborn					7 02		7 50	7 48						9 40	11 06	11 47		12 35
Rickenbach Wieladingen					7 05			7 51										
Rickenbach Wielad. Schweikhof					7 07		7 53	7 53						9 42	11 09	11 49		12 37
Abzw. Wickartsmühle							7 55							9 44	11 11	11 51		12 39
Egg Abzweigung		6 49					7 27											
Rickenbach Egg Landstraße	5 26			6 54				8 00							11 17			
Rickenbach Egg Ort							7 28	8 01										
Jungholz West							7 32	8 05										
Abzw. Jungholz																		12 32
Jungholz Ort		6 57					7 33											
Schweikhof Bühl					7 09			7 54										
Rickenbach Schweikhof					7 10			7 56										
Rickenbach Kühmoos	5 28			6 56	7 12			7 58										
Rickenbach Willaringen Schule		7 00		7 15			7 36			8 22	8 27				11 18			12 42
Rickenbach Willaringen	5 29	7 01		6 57			7 37	7 57		8 23	8 28			9 46	11 19	11 58		12 43
Rickenbach Willaringen Kindergarten								8 12			8 29							
Rickenbach Bergaligen					7 19													12 34
Rickenbach Abzw Bergaligen	5 30	7 02		6 58	7 22		7 38	7 58		8 24	8 30			9 47	11 20	11 59		12 45
Rickenbach Bus Bf	5 33	7 05		7 01			7 39	7 59		8 26	8 31			9 50	11 21	12 02		12 49
Rickenbach Bus Bf		7 05		7 02			7 39	7 59		8 25	8 26			9 50			12 29	12 49
Rickenbach Kurbad		7 06		7 03	7 25		7 40	8 00		8 26	8 27			9 51			12 30	
Rickenbach GMS		7 08																12 46
Rickenbach Hennenmatt		7 09		7 04	7 26		7 41	8 01		8 27	8 29			9 52			12 31	
Rickenbach Hottingen Ort		7 12											9 32					
Rickenbach Hott. Außerdorf		7 15																
Abzw Altenschwand				7 06	7 28		7 42	8 02		8 28	8 30			9 54			12 32	
Altenschwand				7 08				8 04										
Herrischried Abz Niedergebisb.				7 26	7 32					8 30			8 38	9 36	9 56		12 34	13 15
Herrischried Hogschür Landstr.				7 27	7 33					8 31			8 39	9 37	9 57		12 35	13 16
Herrischried Hogschür Ort				7 29			7 48											13 17
Herrischried Hetzlemühle				7 30	7 34					8 32				9 58			12 36	
Herrischried Lochmatt		7 20		7 31	7 35					8 33				9 59			12 37	
Herrischried Rathaus		7 19		7 32	7 37					8 34	8 36			10 01			12 38	
Herrischried Rathaus				7 19	7 32	7 37				8 34	8 36			10 01			12 38	
Herrischried Abzw. Schule														10 03				
Herrischried GMS				7 17	7 34	7 40					8 38						12 40	
Herrischried Eishalle														10 04				
Herrischried Ackern														10 06				
Herrischried Rütte														10 08				
Herrischried Abzw. Rütte										8 35				10 09				
Herrischr. Großh. Klausenhof										8 37				10 11				
Herrischr. Großher. Waage										8 38				10 12				
Herrischr. Kleiner. Waldheim										8 39				10 13				
Herrischried Lochhäuser										8 40				10 14				
Herrischried Giersbach																		
Görwihl. Hetzlem. Umspannw.		7 21											8 40	9 39				13 19
Segeten Schlachtersäge		7 22											8 41	9 40				13 20
Segeten		7 26											8 44	9 44				13 24
Strittmatt Kindergarten													8 46					
Strittmatt Abzw. Segeten		7 30											8 47	9 46				13 26
Görwihl Marktplatz														10 11				
Görwihl Schule		7 40																
Engelschwand Denkmal														9 52				
Engelschwand Außerdorf														9 54				
Herrischried Steinernes Kreuz										8 41							10 15	
Wehrhalden																		
Todtmoos Freiwaldkapelle										8 43							10 17	
Todtmoos Schule										8 47							10 21	
Todtmoos Busbahnhof										8 51							10 24	

99 Haltestellen werden in anderer Reihenfolge angefahren

In der Regel ein Niederflrbus

47 dienstags über Rickenbach Busbahnhof  
 Halt nur zum Aussteigen

Südbadenbus Fahrplan- und Tarifauskunft: KundenCenter Bad Säckingen, Bahnhofsplatz 5, 79173 Bad Säckingen, Tel. 07761 3910, Fax 553931, E-Mail: kc-bad\_säckingen@suedbadenbus.de Fahrplanauskünfte im Internet: www.suedbadenbus.de oder www.efa-bw.de

Am 24. und 31.12. Verkehr wie an Samstagen; 26.12.16, 06.01., 14.04., 17.04., 01.05., 25.05., 05.06., 15.06., 03.10., 31.10., 01.11.17 Verkehr wie an Sonn- und Feiertagen.

Schulferien im Lkr. Waldshut: 23.12.16 - 06.01.17, 24.02. - 03.03., 10.04. - 21.04., 06.06. - 16.06., 27.07. - 08.09., 30.10. - 03.11.17

Bei jeder Fahrt kann nur eine Gruppe bis höchstens 25 Personen befördert werden, bei Kleinbussen und Linientaxen müssen Gruppen generell angemeldet werden. Gruppen sind mind. 3 Werktage vor Fahrtantritt anzumelden.

Fahrnummer	Mo-Fr Schule																
	7327 149	7328 169	7328 171	7328 173	7328 185	7328 183	7328 181	7328 177	7328 187	7328 199	7328 201	7328 203	7328 207	7328 211	7328 219	7328 223	7328 225
Verkehrsbeschränkungen																	
Anmerkungen	99	99	99			99					99		99		99		
<b>Bad Säckingen BusBf</b>		12 25		13 10	13 15		13 20		14 05	14 49		15 34	15 26	16 23	16 39	17 30	
Bad Säckingen Bahnübergang												15 36					
Bad Säck. Werner Kirchhofer RS												15 38	15 32	16 28			
Bad Säckingen Friedrichstraße & Bad Säckingen Gewerbeschule		12 27		13 15	13 17		13 21	13 22	14 07	14 50		15 41	15 36				
Bad Säckingen Agricola/Sanarys				13 16			13 22	13 23	14 08	14 51		15 40	16 32				17 33
Bad Säck. Waldbad Richtung Egg		12 29			13 19							15 44			16 43		
B.Säck. Waldbad Ri.Rippolingen				13 17			13 23	13 24	14 09	14 52			15 41	16 33			17 34
Rippolingen Todtmooserstr.				13 21			13 27	13 28	14 13	14 56			15 46	16 37			17 38
Rippolingen Schule				13 23													
Abzw Harpolingen							13 28	13 29	14 14	14 57			15 47	16 38			17 39
Harpolingen Schule									14 17	15 00			15 49	16 41			17 42
Rickenbach Friedborn							13 30	13 31	14 22	15 05			15 54	16 46			17 47
Rickenbach Wieladingen																	
Rickenbach Wielad. Schweikhof							13 33	13 34	14 25	15 08			15 58	16 50			17 50
Abzw. Wickartsmühle							13 35	13 36	14 27	15 10			15 59	16 52			
Egg Abzweigung					13 24												
Rickenbach Egg Landstraße		12 37							14 33			15 51			16 50	17 57	
Rickenbach Egg Ort					13 26												
Jungholz West					13 31												
Abzw. Jungholz					13 32												
Jungholz Ort																	
Schweikhof Bühl																	17 51
Rickenbach Schweikhof																	17 53
Rickenbach Kühmoos		12 39							14 35			15 53			16 52	17 59	
Rickenbach Willaringen Schule		12 41															
Rickenbach Willaringen							13 37	13 38	14 36	15 12		15 54	16 00	16 54	16 53	18 00	
Rickenbach Willaringen Kindergarten																	
Rickenbach Bergaligen		12 43			13 33												
Rickenbach Abzw Bergaligen		12 45			13 36		13 38	13 39	14 37	15 13		15 56	16 01	16 56	16 55	18 01	
<b>Rickenbach Bus Bf</b>	○	12 46			13 40		13 39	13 40	14 39	15 15		16 00	16 02	16 57	16 59	18 03	
<b>Rickenbach Bus Bf</b>		12 50	12 51		13 46	13 45			14 41				16 04		17 00		18 05
Rickenbach Kurbad		12 51	12 52			13 46			14 42				16 05		17 01		18 06
Rickenbach GMS													16 06				
Rickenbach Hennenmatt		12 52	12 53			13 47			14 43				16 07		17 02		18 07
Rickenbach Hottingen Ort		13 00															
Rickenbach Hott. Außerdorf		13 01															
Abzw Altenschwand		12 53	12 55			13 49			14 44				16 09		17 04		18 08
Altenschwand		12 55				13 51			14 46				16 11				
Herrischried Abz Niedergebisb.			12 58		14 11	13 56			14 51				16 16		17 07		18 10
Herrischried Hogschür Landstr.			12 59		14 12	13 57			14 52				16 17		17 08		18 11
Herrischried Hogschür Ort													16 18				
Herrischried Hetzlemühle			13 00		14 13				14 53				16 19		17 19		18 12
Herrischried Lochmatt			13 01		14 14				14 54				16 20		17 20		18 13
<b>Herrischried Rathaus</b>	○		13 03		14 16				14 55				16 22		17 22		18 15
<b>Herrischried Rathaus</b>			13 03		14 16				14 55				16 22		17 22		18 15
Herrischried Abzw. Schule													16 23				18 16
Herrischried GMS			13 05	13 06							15 25						
Herrischried Eishalle			13 07			14 18					15 27		16 24				18 17
Herrischried Ackern			13 09			14 15					15 29		16 26				18 19
Herrischried Rütte			13 11			14 13					15 31		16 28				18 21
Herrischried Abzw. Rütte			13 13			14 17	14 11				15 32		16 29		17 23		18 22
Herrischr. Großh. Klausenhof			13 15			14 19	14 08				14 58		15 34		16 31		17 25
Herrischr. Großher. Waage			13 21			14 20	14 05			15 00			15 38		16 33		18 24
Herrischr. Kleiner. Waldheim			13 23			14 21							15 39		16 34		17 28
Herrischried Lochhäuser			13 25			14 22							15 40		16 36		17 29
Herrischried Giersbach			13 20				14 04					15 37	16 33				18 28
Görwihl. Hetzlem. Umspannw.							13 59								17 10		
Segeten Schlachtersäge							14 00								17 11		
Segeten															17 15		18 33
Strittmatt Kindergarten																	
Strittmatt Abzw. Segeten		13 20															18 35
Görwihl Marktplatz		13 12															
Görwihl Schule		13 13															
Engelschwand Denkmal		13 25															18 41
Engelschwand Außerdorf		13 23															18 43
<b>Herrischried Steinernes Kreuz</b>		13 27			14 23						15 41		16 38		17 30		
Wehrhalden			13 14														
Todtmoos Freiwaldkapelle			13 31	13 18							15 43		16 40		17 32		
Todtmoos Schule			13 35	13 22							15 47		16 44		17 36		
<b>Todtmoos Busbahnhof</b>	○		13 43	13 24							15 49		16 46		17 38		

99 Haltestellen werden in anderer Reihenfolge angefahren

In der Regel ein Niederflurbus




Linien-Taxi, max 8 Plätze.  
Halt nur zum Aussteigen


Südbadenbus Fahrplan- und Tarifauskunft: KundenCenter Bad Säckingen, Bahnhofsplatz 5, 79713 Bad Säckingen, Tel. 07761 3910, Fax 553931, E-Mail: kc-bad\_säckingen@suedbadenbus.de Fahrplanauskünfte im Internet: www.suedbadenbus.de oder www.efa-bw.de


Am 24. und 31.12. Verkehr wie an Samstagen; 26.12.16, 06.01., 14.04., 17.04., 01.05., 25.05., 05.06., 15.06., 03.10., 31.10., 01.11.17 Verkehr wie an Sonn- und Feiertagen.


Schulferien im Lkr. Waldshut: 23.12.16 - 06.01.17, 24.02. - 03.03., 10.04. - 21.04., 06.06. - 16.06., 27.07. - 08.09., 30.10. - 03.11.17


Bei jeder Fahrt kann nur eine Gruppe bis höchstens 25 Personen befördert werden, bei Kleinbussen und Linientaxen müssen Gruppen generell angemeldet werden. Gruppen sind mind. 3 Werktage vor Fahrtantritt anzumelden.

Fahrnummer	Mo-Fr Schule			
	7328 227	7328 229	7328 401	7328 231
Verkehrsbeschränkungen				
Anmerkungen	 99	99	 99	 99
Bad Säckingen BusBf	18 50		20 05	22 25
Bad Säckingen Bahnübergang				
Bad Säck. Werner Kirchhofer RS				
Bad Säckingen Friedrichstraße &				
Bad Säckingen Gewerbeschule	18 52		20 06	22 26
Bad Säckingen Agricola/Sanarys	18 53		20 07	22 27
Bad Säck. Waldbad Richtung Egg				
B.Säck. Waldbad Ri.Rippolingen	18 54		20 08	22 27
Rippolingen Todtmooserstr.	18 58		20 12	22 28
Rippolingen Schule				
Abzw Harpolingen	18 59		20 13	22 29
Harpolingen Schule	19 02		20 16	22 30
Rickenbach Friedborn	19 07		20 20	22 31
Rickenbach Wieladingen				
Rickenbach Wielad. Schweikhof	19 10		20 22	22 32
Abzw. Wickartsmühle			20 24	
Egg Abzweigung				
Rickenbach Egg Landstraße	19 17			22 36
Rickenbach Egg Ort				
Jungholz West				
Abzw. Jungholz				
Jungholz Ort				
Schweikhof Bühl	19 11			22 33
Rickenbach Schweikhof	19 13			22 34
Rickenbach Kühmoos	19 19			22 37
Rickenbach Willaringen Schule				
Rickenbach Willaringen	19 20		20 26	22 38
Rickenbach Willaringen Kindergarten				
Rickenbach Bergalinen				
Rickenbach Abzw Bergalinen	19 21		20 27	22 39
Rickenbach Bus Bf	19 22		20 28	22 40
Rickenbach Bus Bf		19 23	20 28	22 40
Rickenbach Kurbad		19 24		
Rickenbach GMS				
Rickenbach Hennenmatt		19 25	20 30	
Rickenbach Hottingen Ort				22 55
Rickenbach Hott. Außerdorf				
Abzw Altenschwand		19 26		
Altenschwand		19 28	20 32	22 52
Herrischried Abz Niedergebisb.		19 32		23 09
Herrischried Hogschür Landstr.		19 33		23 10
Herrischried Hogschür Ort			20 40	
Herrischried Hetzlemühle		19 34		23 11
Herrischried Lochmatt		19 35		23 12
Herrischried Rathaus	19 36		20 42	23 13
Herrischried Rathaus		19 36	20 42	
Herrischried Abzw. Schule		19 37		
Herrischried GMS				
Herrischried Eishalle		19 38		
Herrischried Ackern		19 40		
Herrischried Rütte		19 42	20 44	
Herrischried Abzw. Rütte		19 43		
Herrischr. Großh. Klausenhof		19 45	20 48	
Herrischr. Großher. Waage		19 50		
Herrischr. Kleiner. Waldheim		19 51	20 50	
Herrischried Lochhäuser		19 52	20 52	
Herrischried Giersbach		19 49	20 46	
Görwihl. Hetzlenm. Umspannw.				
Segeten Schlachtersäge				
Segeten		20 04		
Strittmatt Kindergarten				
Strittmatt Abzw. Segeten		20 01		
Görwihl Marktplatz		20 06		
Görwihl Schule				
Engelschwand Denkmal		19 56		
Engelschwand Außerdorf		19 58		
Herrischried Steinernes Kreuz		19 53		
Wehrhalden			20 54	
Todtmoos Freiwaldkapelle				
Todtmoos Schule				
Todtmoos Busbahnhof				

99 Haltestellen werden in anderer Reihenfolge angefahren  
 In der Regel ein Niederflerbus

 Linien-Taxi, max 8 Plätze.

 RufBus Stadt Bad Säckingen: 07761/3333 mind 1 Std. vor Fahrtantritt. (gebührenpflichtiger Anruf!)

 Halt nur zum Aussteigen

Südbadenbus Fahrplan- und Tarifauskunft: KundenCenter Bad Säckingen, Bahnhofplatz 5, 79713 Bad Säckingen, Tel. 07761 3910, Fax 553931, E-Mail: kc-bad\_sackingen@suedbadenbus.de Fahrplanauskünfte im Internet: www.suedbadenbus.de oder www.efa-bw.de

Am 24. und 31.12. Verkehr wie an Samstagen; 26.12.16, 06.01., 14.04., 17.04., 01.05., 25.05., 05.06., 15.06., 03.10., 31.10., 01.11.17 Verkehr wie an Sonn- und Feiertagen.

Schulferien im Lkr. Waldshut: 23.12.16 - 06.01.17, 24.02. - 03.03., 10.04. - 21.04., 06.06. - 16.06., 27.07. - 08.09., 30.10. - 03.11.17

Bei jeder Fahrt kann nur eine Gruppe bis höchstens 25 Personen befördert werden, bei Kleinbussen und Linientaxen müssen Gruppen generell angemeldet werden. Gruppen sind mind. 3 Werktage vor Fahrtantritt anzumelden.

Fahrtnummer	Samstag							Sonn- und Feiertag						
	7328 601	7328 605	7328 609	7328 613	7328 617	7328 621	7328 631	7328 635	7328 701	7328 705	7328 709	7328 713	7328 717	7328 721
Verkehrsbeschränkungen														
Anmerkungen		99		99		99		99		99		99		99
Bad Säckingen BusBf	8 05	10 05	12 05	14 05	16 05	18 05	23 35	1 35	8 05	10 05	12 05	14 05	16 05	18 05
Bad Säckingen Bahnübergang														
Bad Säck. Werner Kirchhofer RS														
Bad Säckingen Friedrichstraße & Bad Säckingen Gewerbeschule	8 07	10 07	12 07	14 07	16 07	18 07	23 36	1 36	8 07	10 07	12 07	14 07	16 07	18 07
Bad Säckingen Agricola/Sanarys	8 08	10 08	12 08	14 08	16 08	18 08	23 37	1 37	8 08	10 08	12 08	14 08	16 08	18 08
Bad Säck. Waldbad Richtung Egg														
B.Säck. Waldbad Ri.Rippolingen	8 09	10 09	12 09	14 09	16 09	18 09	23 38	1 38	8 09	10 09	12 09	14 09	16 09	18 09
Rippolingen Todtmooserstr.	8 13	10 13	12 13	14 13	16 13	18 13	23 42	1 42	8 13	10 13	12 13	14 13	16 13	18 13
Rippolingen Schule														
Abzw Harpolingen	8 14	10 14	12 14	14 14	16 14	18 14	23 43	1 43	8 14	10 14	12 14	14 14	16 14	18 14
Harpolingen Schule	8 17		12 17		16 17	18 14	23 46	1 46	8 17		12 17		16 17	18 14
Rickenbach Friedborn	8 22	10 17	12 22	14 17	16 22	18 17	23 50	1 50	8 22	10 17	12 22	14 17	16 22	18 17
Rickenbach Wieladingen														
Rickenbach Wielad. Schweikhof	8 25	10 20	12 25	14 20	16 25	18 20	23 52	1 52	8 25	10 20	12 25	14 20	16 25	18 20
Abzw. Wickartsühle	8 27		12 27		16 27		23 54	1 54	8 27		12 27		16 27	
Egg Abzweigung														
Rickenbach Egg Landstraße		10 27		14 27		18 27				10 27		14 27		18 27
Rickenbach Egg Ort														
Jungholz West														
Abzw. Jungholz														
Jungholz Ort														
Schweikhof Bühl		10 22		14 22		18 22				10 22		14 22		18 22
Rickenbach Schweikhof		10 23		14 23		18 23				10 23		14 23		18 23
Rickenbach Kühmoos		10 28		14 28		18 28				10 28		14 28		18 28
Rickenbach Willaringen Schule														
Rickenbach Willaringen	8 29	10 29	12 29	14 29	16 29	18 29	23 56	1 56	8 29	10 29	12 29	14 29	16 29	18 29
Rickenbach Willaringen Kindergarten														
Rickenbach Bergaligen														
Rickenbach Abzw Bergaligen	8 30	10 30	12 30	14 30	16 30	18 30	23 57	1 57	8 30	10 30	12 30	14 30	16 30	18 30
Rickenbach Bus Bf	8 32	10 32	12 32	14 32	16 32	18 32	23 58	1 58	8 32	10 32	12 32	14 32	16 32	18 32
Rickenbach Bus Bf	8 33	10 33	12 33	14 33	16 33	18 33	23 58	1 58	8 33	10 33	12 33	14 33	16 33	18 33
Rickenbach Kurbad	8 34	10 34	12 34	14 34	16 34	18 34			8 34	10 34	12 34	14 34	16 34	18 34
Rickenbach GMS														
Rickenbach Hennenmatt	8 35	10 35	12 35	14 35	16 35	18 35	0 00	2 00	8 35	10 35	12 35	14 35	16 35	18 35
Rickenbach Hottingen Ort														
Rickenbach Hott. Außerdorf														
Abzw Altenschwand	8 36	10 36	12 36	14 36	16 36	18 36			8 36	10 36	12 36	14 36	16 36	18 36
Altenschwand							0 02	2 02						
Herrischried Abz Niedergebisb.	8 39	10 39	12 39	14 39	16 39	18 39			8 39	10 39	12 39	14 39	16 39	18 39
Herrischried Hogschür Landstr.	8 40	10 40	12 40	14 40	16 40	18 40			8 40	10 40	12 40	14 40	16 40	18 40
Herrischried Hogschür Ort							0 10	2 10						
Herrischried Hetzlemühle	8 41	10 41	12 41	14 41	16 41	18 41			8 41	10 41	12 41	14 41	16 41	18 41
Herrischried Lochmatt	8 42	10 42	12 42	14 42	16 42	18 42			8 42	10 42	12 42	14 42	16 42	18 42
Herrischried Rathaus	8 43	10 43	12 43	14 43	16 43	18 43	0 12	2 12	8 43	10 43	12 43	14 43	16 43	18 43
Herrischried Rathaus	8 44	10 44	12 44	14 44	16 44	18 44	0 12	2 12	8 44	10 44	12 44	14 44	16 44	18 44
Herrischried Abzw. Schule	8 45	10 45	12 45	14 45	16 45	18 45			8 45	10 45	12 45	14 45	16 45	18 45
Herrischried GMS														
Herrischried Eishalle	8 46	10 46	12 46	14 46	16 46	18 46			8 46	10 46	12 46	14 46	16 46	18 46
Herrischried Ackern	8 48	10 48	12 48	14 48	16 48	18 48			8 48	10 48	12 48	14 48	16 48	18 48
Herrischried Rütte	8 50	10 50	12 50	14 50	16 50	18 50	0 14	2 14	8 50	10 50	12 50	14 50	16 50	18 50
Herrischried Abzw. Rütte	8 51	10 51	12 51	14 51	16 51	18 51			8 51	10 51	12 51	14 51	16 51	18 51
Herrischr. Großh. Klausenhof	8 53	10 53	12 53	14 53	16 53	18 53	0 18	2 18	8 53	10 53	12 53	14 53	16 53	18 53
Herrischr. Großher. Waage	8 54	10 54	12 54	14 54	16 54	18 54			8 54	10 54	12 54	14 54	16 54	18 54
Herrischr. Kleinher. Waldheim	8 55	10 55	12 55	14 55	16 55	18 55	0 20	2 20	8 55	10 55	12 55	14 55	16 55	18 55
Herrischried Lochhäuser	8 56	10 56	12 56	14 56	16 56	18 56	0 22	2 22	8 56	10 56	12 56	14 56	16 56	18 56
Herrischried Giersbach							0 16	2 16						18 56
Görwihl. Hetzlem. Umspannw.														
Segeten Schlachtersäge														19 00
Segeten														19 02
Strittmatt Kindergarten														
Strittmatt Abzw. Segeten														
Görwihl Marktplatz														
Görwihl Schule														
Engelschwand Denkmal														
Engelschwand Außerdorf														
Herrischried Steinernes Kreuz	8 58	10 58	12 58	14 58	16 58	18 58			8 58	10 58	12 58	14 58	16 58	
Wehrhalden							0 24	2 24						
Todtmoos Freiwaldkapelle	9 00	11 00	13 00	15 00	17 00	19 00			9 00	11 00	13 00	15 00	17 00	
Todtmoos Schule	9 04	11 04	13 04	15 04	17 04	19 04			9 04	11 04	13 04	15 04	17 04	
Todtmoos Busbahnhof	9 08	11 08	13 08	15 08	17 08	19 08			9 08	11 08	13 08	15 08	17 08	

99 Haltestellen werden in anderer Reihenfolge angefahren  
In der Regel ein Niederflerbus

Linien-Taxi, max 8 Plätze.

RufBus Stadt Bad Säckingen: 07761/3333 mind 1 Std. vor Fahrtantritt. (gebührenpflichtiger Anruf!)

SaSo Bus verkehrt in der Nacht Sa/So. Nachtbuszuschlag ist erforderlich. Halt nur zum Aussteigen

Südbadenbus Fahrplan- und Tarifauskunft: KundenCenter Bad Säckingen, Bahnplatz 5, 79113 Bad Säckingen, Tel. 07761 3910, Fax 553931, E-Mail: kc-bad\_säckingen@suedbadbus.de Fahrplanauskünfte im Internet: www.suedbadbus.de oder www.efa-bw.de

Am 24. und 31.12. Verkehr wie an Samstagen; 26.12.16, 06.01., 14.04., 17.04., 01.05., 25.05., 05.06., 15.06., 03.10., 31.10., 01.11.17 Verkehr wie an Sonn- und Feiertagen.

Schulferien im Lkr. Waldshut: 23.12.16 - 06.01.17, 24.02. - 03.03., 10.04. - 21.04., 06.06. - 16.06., 27.07. - 08.09., 30.10. - 03.11.17

Bei jeder Fahrt kann nur eine Gruppe bis höchstens 25 Personen befördert werden, bei Kleinbussen und Linientaxen müssen Gruppen generell angemeldet werden. Gruppen sind mind. 3 Werktage vor Fahrtantritt anzumelden.

Fahrnummer	Mo-Fr Schule																			
	7327 102	7328 100	7328 108	7327 118	7328 112	7329 104	7327 120	7328 116	7328 132	7328 128	3324 306	7328 136	7328 140	7328 142	7328 152	7328 138	7328 144	7328 156	7329 110	
Verkehrsbeschränkungen																				
Anmerkungen	☐ 99			99	☐				☐		99		☐					☐	☐	
<b>Todtmoos Busbahnhof</b>																				
Todtmoos Schule														7 18	7 13					
Todtmoos Freiwaldkapelle														7 20	7 15					
Wehrhalden														7 24	7 19					
<b>Herrischried Steinernes Kreuz</b>				6 22										7 28	7 22					
Görwihl Schule																				
Görwihl Marktplatz											6 59									
Strittmatt Abzw. Segeten	5 27						6 39				7 05									
Segeten	5 30						6 43				7 08									
Herrischried Lochhäuser				6 24																
Herrischr. Kleinher. Waldheim				6 25																
Herrischr. Großher. Waage				6 29																
Herrischr. Großh. Klausenhof				6 32																
Herrischried Abzw. Rütte				6 35																
Herrischried Rütte							6 35													
Herrischried Ackern							6 37													
Herrischried Eishalle							6 40													
Herrischried Abzw. Schule																				
Herrischried GMS							6 42				7 16			7 38	7 41	7 41				
<b>Herrischried Rathaus</b>	☐ 5 35			6 37			6 44				7 14				7 43					
<b>Herrischried Rathaus</b>		5 35		6 37			6 44				7 14				7 43					
Herrischried Giersbach				6 27																
Segeten Schlachtersäge	5 32										7 10									
Görwihl. Hetzlem. Umspännw.	5 33										7 11									
Herrischried Lochmatt		5 36		6 38											7 44					
Herrischried Hetzlemühle		5 37		6 40											7 45					
Herrischried Hogschür Landstr.		5 38		6 41											7 46					
Herrischried Hogschür Ort																				7 49
Herrischried Abz. Niedergebisb.		5 39		6 42											7 48					
Herrischried Niedergebisbach																				7 52
Herrischried Obergebisbach																				7 54
Abzw. Altenschwand				6 45			6 54				6 49				7 50					
Altenschwand											6 51									8 05
Rickenbach Hott. Außerdorf		5 44			6 44											7 16				8 07
Rickenbach Hottingen Ort		5 45			6 46											7 17				8 13
Rickenbach Hennenmatt		5 47		6 47	6 48		6 56								7 52	7 18				8 11
Rickenbach GMS											6 59					7 19				8 17
Rickenbach Kurbad		5 48		6 48	6 49		6 57				7 01				7 53	7 20				8 18
<b>Rickenbach Bus Bf</b>	☐	5 49		6 49	6 50	6 55	6 58				7 02				7 54	7 21				8 19
<b>Rickenbach Bus Bf</b>		5 50	6 24		6 52	6 55	6 58	7 03	7 03						7 55	7 21				8 19
Rickenbach Abzw. Bergalingen		5 51	6 26		6 54	6 57	7 00	7 05	7 05						7 57	7 23				8 21
Rickenbach Bergalingen															7 58	7 26				8 21
Rickenbach Willaringen		5 52	6 28		6 55			7 01	7 06						7 58					
Rickenbach Willaringen Schule												7 12			8 00	7 28				8 23
Rickenbach Kühmoos					6 57										8 02					
Rickenbach Egg Landstraße					7 00										8 04					
Egg Abzweigung																				
Rickenbach Egg Ort																				
Jungholz West																				
Jungholz Ort																				
Abzw. Wickartsmühle		5 53	6 29					7 02	7 07	7 11					7 13					
Rickenbach Schweikhof																				
Schweikhof Bühl																				
Rickenbach Wielad. Schweikhof		5 55	6 31					7 03	7 09	7 13					7 15					
Rickenbach Wieladingen																				
Rickenbach Friedborn		5 57	6 33					7 05	7 11	7 15					7 17					
Abzw. Harpoldingen		5 59	6 36												7 19					
Harpoldingen Schule		6 01	6 38												7 22					
Rippoldingen Schule															7 25					
Abzw. Harpoldingen		6 04	6 41					7 07	7 14	7 18										
Rippoldingen Todtmooserstr.		6 05	6 42						7 15	7 19					7 26					7 30
B.Säck. Waldbad Ri. Rippoldingen		6 09	6 48					7 12	7 19	7 24					7 32					7 34
Bad Säck. Waldbad Richtung Egg					7 08											8 15				
Bad Säckingen Agricola/Sanarys		6 09	6 48					7 13	7 20	7 25					7 32					7 34
Bad Säckingen Gewerbeschule		6 10	6 49		7 09			7 14	7 21	7 26					7 33					7 35
Bad Säck. Werner Kirchofer RS																				
Bad Säckingen Bahnübergang			6 51		7 11															7 40
<b>Bad Säckingen BusBf</b>	☐	6 14			7 14															7 43

☐ In der Regel ein Niederflrbus

99 Haltestellen werden in anderer Reihenfolge angefahren

☐ Linien-Taxi, max 8 Plätze.

Südbadenbus Fahrplan- und Tarifauskunft: KundenCenter Bad Säckingen, Bahnhofsplatz 5, 79173 Bad Säckingen, Tel. 07761 3910, Fax 553931, E-Mail: kc-bad\_säckingen@suedbadenbus.de Fahrplanauskünfte im Internet: www.suedbadenbus.de oder www.efa-bw.de

Am 24. und 31.12. Verkehr wie an Samstagen; 26.12.16, 06.01., 14.04., 17.04., 01.05., 25.05., 05.06., 15.06., 03.10., 31.10., 01.11.17 Verkehr wie an Sonn- und Feiertagen.

Schulferien im Lkr. Waldshut: 23.12.16 - 06.01.17, 24.02. - 03.03., 10.04. - 21.04., 06.06. - 16.06., 27.07. - 08.09., 30.10. - 03.11.17

Bei jeder Fahrt kann nur eine Gruppe bis höchstens 25 Personen befördert werden, bei Kleinbussen und Linientaxen müssen Gruppen generell angemeldet werden. Gruppen sind mind. 3 Werktage vor Fahrtantritt anzumelden.

Fahrnummer	Mo-Fr Schule																			
	7328 150	7328 148	7327 128	7328 168	7328 172	7328 176	7328 180	7328 188	7327 140	7327 142	7328 192	7327 144	7328 200	7328 206	7328 204	7329 126	7327 150	7328 220	3324 354	
Verkehrsbeschränkungen									S1245	S3										
Anmerkungen																				
<b>Todtmoos Busbahnhof</b>							10 35													
Todtmoos Schule							10 36													
Todtmoos Freiwaldkapelle							10 40													
Wehrhalden																				
<b>Herrischried Steinernes Kreuz</b>							10 42		11 49	11 49							12 35			
Görwihl Schule									11 23	11 23		11 25								
Görwihl Marktplatz												11 30						13 15		13 35
Strittmatt Abzw. Segeten									11 38	11 38								13 07		13 41
Segeten			8 44						11 40	11 40								13 03		13 43
Herrischried Lochhäuser							10 43		11 50	11 50									12 36	
Herrischr. Kleinher. Waldheim							10 44		11 51	11 51									12 37	
Herrischr. Großher. Waage	7 59						10 45		11 53	11 53				12 13					12 39	13 54
Herrischr. Großh. Klausenhof	8 00						10 47		11 54	11 54				12 11					12 40	13 52
Herrischried Abzw. Rütte	8 03			8 47			10 50		11 57	11 57				12 09					12 43	13 50
Herrischried Rütte	8 05			8 46			10 52												12 45	
Herrischried Ackern	8 07			8 44			10 54												12 47	
Herrischried Eishalle	8 10			8 42			10 56			12 00									12 50	
Herrischried Abzw. Schule	8 11						10 58													
Herrischried GMS				8 40						12 03							12 55	12 54		
<b>Herrischried Rathaus</b>	8 12			8 48			10 59		12 00								12 57	12 56		13 49
<b>Herrischried Rathaus</b>	8 12			8 48		10 00	10 59							12 08			12 57	12 56		13 49
Herrischried Giersbach														12 14					13 55	
Segeten Schlachtersäge			8 47											12 16					12 59	13 45
Görwihl. Hetzlem. Umspannw.			8 48											12 17					12 58	13 46
Herrischried Lochmatt	8 13			8 50		10 01	11 00										12 58	12 57		13 48
Herrischried Hetzlemühle	8 14			8 51		10 02	11 01										12 59			13 47
Herrischried Hogschür Landstr.	8 15		8 49	8 52		10 03	11 02							12 18			13 00			
Herrischried Hogschür Ort														12 19			13 01			
Herrischried Abz. Niedergebisb.	8 16		8 50	8 53		10 04	11 05							12 20						
Herrischried Niedergebisbach														12 22			13 04			
Herrischried Obergebisbach														12 24			13 06			
Abzw. Altenschwand	8 18			8 55		10 06	11 07							12 39					13 33	
Altenschwand														12 38					13 32	
Rickenbach Hott. Außerdorf												11 53							13 26	
Rickenbach Hottingen Ort			8 53								12 08	11 54							13 27	
Rickenbach Hennematt	8 19		8 55	8 56		10 07	11 08					11 56		12 40					13 34	
Rickenbach GMS	8 21											11 52	11 58	12 32						
Rickenbach Kurbad	8 22		8 56	8 57		10 08	11 09				11 53	11 59		12 44					13 35	
<b>Rickenbach Bus Bf</b>	8 24		8 57	8 58		10 09	11 10					12 00		12 45			13 27	13 37		
<b>Rickenbach Bus Bf</b>				8 58	9 35	10 09	11 10	11 40				12 00		12 45	12 46				13 39	
Rickenbach Abzw. Bergalingen				9 00	9 37	10 11	11 12	11 42			11 55	12 02	12 29	12 47	12 48				13 41	
Rickenbach Bergalingen							11 19	11 46			11 59			12 50						
Rickenbach Willaringen			9 01	9 38	10 12	11 13	11 43				11 56	12 04		12 49					13 42	
Rickenbach Willaringen Schule							11 15				11 57	12 05	12 10	12 52	12 50					
Rickenbach Kühmoos				9 03	9 40		11 29	11 55					12 18	12 54						
Rickenbach Egg Landstraße				9 05	9 42		11 27	11 53					12 20	12 56						
Egg Abzweigung							11 27	11 53					12 20							
Rickenbach Egg Ort							11 26	11 52					12 21							
Jungholz West							11 23	11 49					12 25							
Jungholz Ort													12 26							
Abzw. Wickartsühle			9 10			10 13							12 11						13 43	
Rickenbach Schweikhof							11 30	11 56							12 52					
Schweikhof Bühl							11 31	11 57							12 53					
Rickenbach Wielad. Schweikhof			9 11			10 15	11 32	11 58					12 13	12 54					13 45	
Rickenbach Wieladingen							11 34	12 00					12 14	12 55						
Rickenbach Friedborn				9 13		10 17	11 37	12 03						12 58					13 47	
Abzw. Harpolingen				9 15				12 05						13 00					13 49	
Harpolingen Schule		8 14		9 18		10 24		12 08						13 02					13 51	
Rippolingen Schule		8 16				10 22		12 10						13 04						
Abzw. Harpolingen				9 21		10 20	11 40												13 54	
Rippolingen Todtmooserstr.		8 17		9 23		10 26	11 41	12 11						13 05					13 55	
B.Säck. Waldbad Ri.Rippolingen		8 21		9 27		10 30	11 45	12 15						13 09					13 59	
Bad Säck. Waldbad Richtung Egg					9 50									13 04						
Bad Säckingen Agricola/Sanarys		8 21		9 27		10 30	11 46	12 16						13 10					13 59	
Bad Säckingen Gewerbeschule		8 22		9 28	9 51	10 31	11 47	12 17						13 05	13 11				14 00	
Bad Säck. Werner Kirchhofer RS																				
Bad Säckingen Bahnübergang		8 25																		
<b>Bad Säckingen BusBf</b>	8 30			9 34	9 57	10 35	11 51	12 21						13 09	13 14				14 04	

S1245 Mo, Di, Do, Fr an Schultagen  
 S3 Mi an Schultagen  
 In der Regel ein Niederflurbus  
 99 Haltestellen werden in anderer Reihenfolge angefahren

Südbadenbus Fahrplan- und Tarifauskunft: KundenCenter Bad Säckingen, Bahnhofplatz 5, 79713 Bad Säckingen, Tel. 07761 3910, Fax 553931, E-Mail: kc-bad\_säckingen@suedbadenbus.de Fahrplanauskünfte im Internet: www.suedbadenbus.de oder www.efa-bw.de

Am 24. und 31.12. Verkehr wie an Samstagen; 26.12.16, 06.01., 14.04., 17.04., 01.05., 25.05., 05.06., 15.06., 03.10., 31.10., 01.11.17 Verkehr wie an Sonn- und Feiertagen.

Schulferien im Lkr. Waldshut: 23.12.16 - 06.01.17, 24.02. - 03.03., 10.04. - 21.04., 06.06. - 16.06., 27.07. - 08.09., 30.10. - 03.11.17

Bei jeder Fahrt kann nur eine Gruppe bis höchstens 25 Personen befördert werden, bei Kleinbussen und Linientaxen müssen Gruppen generell angemeldet werden. Gruppen sind mind. 3 Werktage vor Fahrtantritt anzumelden.

Fahrnummer	Mo-Fr Schule																			
	7328 226	7328 224	7328 230	7328 232	7328 236	7328 234	7327 168	7327 164	7328 248	7328 244	7328 252	7324 189	7327 172	7328 266	7328 260	7328 256	7328 262	7328 268	7328 264	
Verkehrsbeschränkungen																				
Anmerkungen		99					99	99		99		53	99				73	99		☐
<b>Todtmoos Busbahnhof</b>						14 56					16 10						17 48	16 57		
Todtmoos Schule						14 58					16 11						17 49	16 58		
Todtmoos Freiwaldkapelle						15 02					16 15						17 53	17 02		
Wehrhalden																				
<b>Herrischried Steinernes Kreuz</b>		14 12				15 05					16 17						17 55	17 04		
Görwihl Schule																				
Görwihl Marktplatz								15 45				16 24	17 05							
Strittmatt Abzw. Segeten							15 12	15 38												
Segeten							15 15	15 34												
Herrischried Lochhäuser		14 13				15 06					16 18						17 56	17 05		
Herrischr. Kleinher. Waldheim		14 14				15 08					16 19						17 57	17 06		
Herrischr. Großher. Waage		14 19			15 00	15 09					16 20	16 33					17 58	17 28		
Herrischr. Großh. Klausenhof		14 18				15 10					16 22	16 34					18 00	17 07		
Herrischried Abzw. Rütte		14 20				15 13					16 25	16 37					18 02	17 30		
Herrischried Rütte		14 23				15 15					16 27							17 33		
Herrischried Ackern						15 17					16 29							17 35		
Herrischried Eishalle						15 20					16 32							17 37		
Herrischried Abzw. Schule											16 34							17 42		
Herrischried GMS						15 22	15 25	15 25												
<b>Herrischried Rathaus</b> ○		14 25				15 23	15 27	15 27			16 36	16 39					18 04	17 43		
<b>Herrischried Rathaus</b>		14 25				15 23	15 27	15 27			16 36						18 04	17 43		21 38
Herrischried Giersbach					15 01							16 32						17 09		
Segeten Schlachtersäge					15 03															
Görwihl. Hetzlem. Umspannw.					15 04															
Herrischried Lochmatt		14 26				15 21	15 28				16 37						18 06	17 44		21 39
Herrischried Hetzlemühle		14 27				15 20					16 38						18 07	17 45		21 40
Herrischried Hogschür Landstr.		14 28			15 05	15 30					16 39						18 08	17 46		21 41
Herrischried Hogschür Ort						15 31														
Herrischried Abz. Niedergebisb.		14 29		15 04	15 06	15 32					16 40						18 09	17 47		21 42
Herrischried Niedergebisbach						15 34												17 50		
Herrischried Obergebisbach						15 36												17 53		
Abzw. Altenschwand		14 31		15 06	15 09						16 43									21 44
Altenschwand																				
Rickenbach Hott. Außerdorf								15 56					17 22							
Rickenbach Hottingen Ort								15 57					17 23				18 13			
Rickenbach Hennematt		14 32		15 07	15 11			15 58			16 45		17 25							21 45
Rickenbach GMS								15 59												
Rickenbach Kurbad		14 33		15 08	15 12			16 00			16 46		17 26							21 46
<b>Rickenbach Bus Bf</b> ○		14 34		15 09	15 13			16 01			16 47		17 29				18 13			21 47
<b>Rickenbach Bus Bf</b>																				
Rickenbach Abzw. Bergalingen			14 35	15 13	15 13				16 03	16 03	16 47			17 30	18 12				18 14	21 47
Rickenbach Bergalingen			14 37	15 15	15 15				16 05	16 05	16 49			17 32	18 14				18 16	21 48
Rickenbach Willaringen										16 10									18 18	
Rickenbach Willaringen Schule			14 38	15 16	15 16				16 06		16 50			17 33	18 15					21 49
Rickenbach Kühmoos																				
Rickenbach Egg Landstraße					15 18									17 35					18 21	
Egg Abzweigung					15 20									17 38					18 23	
Rickenbach Egg Ort										16 17										
Jungholz West										16 16										
Jungholz Ort										16 13										
Abzw. Wickartsmühle			14 39		15 17						16 07				18 16					21 50
Rickenbach Schweikhof																				
Schweikhof Bühl																				
Rickenbach Wielad. Schweikhof			14 41		15 19						16 09				18 18					21 52
Rickenbach Wieladingen																				
Rickenbach Friedborn			14 43		15 21						16 11				18 20					21 54
Abzw. Harpolingen					15 23						16 13				18 22					
Harpolingen Schule		14 25			15 25						16 15				18 24					
Rippolingen Schule																				
Abzw. Harpolingen		14 28		14 46	15 28						16 18				18 27					21 57
Rippolingen Todtmooserstr.		14 29		14 47	15 30						16 19				18 28					21 58
B.Säck. Waldbad Ri. Rippolingen		14 33		14 51	15 34						16 23				18 32					22 02
Bad Säck. Waldbad Richtung Egg					15 28										17 46				18 31	
Bad Säckingen Agricola/Sanarys		14 33		14 52	15 34						16 23				18 33					22 02
Bad Säckingen Gewerbeschule		14 34		14 53	15 29	15 35					16 24	16 25	17 09		17 47	18 34			18 32	22 03
Bad Säck. Werner Kirchhofer RS																				
Bad Säckingen Bahnübergang				14 55											17 49					
<b>Bad Säckingen BusBf</b> ○		14 40		14 58	15 33	15 41					16 30	16 28	17 13		17 52	18 36			18 36	22 06

☐ In der Regel ein Niederflerbus Haltestellen werden in anderer Reihenfolge angefahren

☐ Linien-Taxi, max 8 Plätze. Bus fährt weiter nach Herrischried, siehe Tabelle 7327.

73 Bus fährt weiter über Murg nach Bad Säckingen

Südbadenbus Fahrplan- und Tarifauskunft: KundenCenter Bad Säckingen, Bahnhofplatz 5, 79713 Bad Säckingen, Tel. 07761 3910, Fax 553931, E-Mail: kc-bad\_säckingen@suedbadenbus.de Fahrplanauskünfte im Internet: www.suedbadenbus.de oder www.efa-bw.de

Am 24. und 31.12. Verkehr wie an Samstagen; 26.12.16, 06.01., 14.04., 17.04., 01.05., 25.05., 05.06., 15.06., 03.10., 31.10., 01.11.17 Verkehr wie an Sonn- und Feiertagen.

Schulferien im Lkr. Waldshut: 23.12.16 - 06.01.17, 24.02. - 03.03., 10.04. - 21.04., 06.06. - 16.06., 27.07. - 08.09., 30.10. - 03.11.17

Bei jeder Fahrt kann nur eine Gruppe bis höchstens 25 Personen befördert werden, bei Kleinbussen und Linientaxen müssen Gruppen generell angemeldet werden. Gruppen sind mind. 3 Werktage vor Fahrtritt anzumelden.

Fahrtnummer	Samstag						Sonn- und Feiertag					
	7328 600	7328 604	7328 608	7328 612	7328 616	7328 620	7328 700	7328 704	7328 708	7328 712	7328 716	7328 720
Verkehrsbeschränkungen												
Anmerkungen												
<b>Todtmoos Busbahnhof</b>	6 33	8 38	10 38	12 38	14 38	16 38		8 38	10 38	12 38	14 38	16 38
Todtmoos Schule	6 35	8 39	10 39	12 39	14 39	16 39		8 39	10 39	12 39	14 39	16 39
Todtmoos Freiwaldkapelle	6 39	8 43	10 43	12 43	14 43	16 43		8 43	10 43	12 43	14 43	16 43
Wehrhalden												
<b>Herrischried Steinernes Kreuz</b>	6 42	8 45	10 45	12 45	14 45	16 45		8 45	10 45	12 45	14 45	16 45
Görwihl Schule												
Görwihl Marktplatz												
Strittmatt Abzw. Segeten							6 39					
Segeten												
Herrischried Lochhäuser	6 43	8 47	10 47	12 47	14 47	16 47		8 47	10 47	12 47	14 47	16 47
Herrischr. Kleinher. Waldheim	6 44	8 48	10 48	12 48	14 48	16 48		8 48	10 48	12 48	14 48	16 48
Herrischr. Großher. Waage	6 45	8 49	10 49	12 49	14 49	16 49	6 44	8 49	10 49	12 49	14 49	16 49
Herrischr. Großh. Klausenhof	6 46	8 51	10 51	12 51	14 51	16 51	6 46	8 51	10 51	12 51	14 51	16 51
Herrischried Abzw. Rütte	6 48	8 53	10 53	12 53	14 53	16 53	6 48	8 53	10 53	12 53	14 53	16 53
Herrischried Rütte	6 50	8 55	10 55	12 55	14 55	16 55	6 50	8 55	10 55	12 55	14 55	16 55
Herrischried Acker	6 52	8 57	10 57	12 57	14 57	16 57	6 52	8 57	10 57	12 57	14 57	16 57
Herrischried Eishalle	6 55	9 00	11 00	13 00	15 00	17 00	6 55	9 00	11 00	13 00	15 00	17 00
Herrischried Abzw. Schule	6 57	9 02	11 02	13 02	15 02	17 02	6 57	9 02	11 02	13 02	15 02	17 02
Herrischried GMS												
<b>Herrischried Rathaus</b>	6 58	9 03	11 03	13 03	15 03	17 03	6 58	9 03	11 03	13 03	15 03	17 03
<b>Herrischried Rathaus</b>	6 59	9 04	11 04	13 04	15 04	17 04	6 59	9 04	11 04	13 04	15 04	17 04
Herrischried Giersbach												
Segeten Schlachtersäge												
Görwihl. Hetzlem. Umspannw.												
Herrischried Lochmatt	7 00	9 05	11 05	13 05	15 05	17 05	7 00	9 05	11 05	13 05	15 05	17 05
Herrischried Hetzlemühle	7 01	9 06	11 06	13 06	15 06	17 06	7 01	9 06	11 06	13 06	15 06	17 06
Herrischried Hogschür Landstr.	7 02	9 07	11 07	13 07	15 07	17 07	7 02	9 07	11 07	13 07	15 07	17 07
Herrischried Hogschür Ort												
Herrischried Abz. Niedergebisb.	7 03	9 08	11 08	13 08	15 08	17 08	7 03	9 08	11 08	13 08	15 08	17 08
Herrischried Niedergebisbach												
Herrischried Obergebisbach												
Abzw. Altenschwand	7 06	9 11	11 11	13 11	15 11	17 11	7 06	9 11	11 11	13 11	15 11	17 11
Altenschwand												
Rickenbach Hott. Außerdorf												
Rickenbach Hottingen Ort												
Rickenbach Hennenmatt	7 07	9 12	11 12	13 12	15 12	17 12	7 07	9 12	11 12	13 12	15 12	17 12
Rickenbach GMS												
Rickenbach Kurbad	7 08	9 13	11 13	13 13	15 13	17 13	7 08	9 13	11 13	13 13	15 13	17 13
<b>Rickenbach Bus Bf</b>	7 09	9 14	11 14	13 14	15 14	17 14	7 09	9 14	11 14	13 14	15 14	17 14
<b>Rickenbach Bus Bf</b>	7 10	9 15	11 15	13 15	15 15	17 15	7 10	9 15	11 15	13 15	15 15	17 15
Rickenbach Abzw. Bergalingen	7 12	9 17	11 17	13 17	15 17	17 17	7 12	9 17	11 17	13 17	15 17	17 17
Rickenbach Bergalingen												
Rickenbach Willaringen	7 13	9 18	11 18	13 18	15 18	17 18	7 13	9 18	11 18	13 18	15 18	17 18
Rickenbach Willaringen Schule												
Rickenbach Kühmoos	7 15		11 20		15 20		7 15		11 20		15 20	
Rickenbach Egg Landstraße	7 17		11 22		15 22		7 17		11 22		15 22	
Egg Abzweigung												
Rickenbach Egg Ort												
Jungholz West												
Jungholz Ort												
Abzw. Wickartschmühle		9 19		13 19		17 19		9 19		13 19		17 19
Rickenbach Schweikhof	7 19		11 24		15 24		7 19		11 24		15 24	
Schweikhof Bühl	7 20		11 25		15 25		7 20		11 25		15 25	
Rickenbach Wielad. Schweikhof	7 21	9 21	11 26	13 21	15 26	17 21	7 21	9 21	11 26	13 21	15 26	17 21
Rickenbach Wieladingen												
Rickenbach Friedborn	7 23	9 23	11 28	13 23	15 28	17 23	7 23	9 23	11 28	13 23	15 28	17 23
Abzw. Harpolingen	7 25	9 26		13 26		17 26	7 25	9 26		13 26		17 26
Harpelingen Schule	7 28	9 28		13 28		17 28	7 28	9 28		13 28		17 28
Rippolingen Schule												
Abzw. Harpolingen	7 31	9 31	11 31	13 31	15 31	17 31	7 31	9 31	11 31	13 31	15 31	17 31
Rippolingen Todtmooserstr.	7 32	9 32	11 32	13 32	15 32	17 32	7 32	9 32	11 32	13 32	15 32	17 32
B.Säck. Waldbad Ri.Rippolingen	7 36	9 36	11 36	13 36	15 36	17 36	7 36	9 36	11 36	13 36	15 36	17 36
Bad Säck. Waldbad Richtung Egg												
Bad Säckingen Agricola/Sanarys	7 37	9 37	11 37	13 37	15 37	17 37	7 37	9 37	11 37	13 37	15 37	17 37
Bad Säckingen Gewerbeschule	7 38	9 38	11 38	13 38	15 38	17 38	7 38	9 38	11 38	13 38	15 38	17 38
Bad Säck. Werner Kirchhofer RS												
Bad Säckingen Bahnübergang												
<b>Bad Säckingen BusBf</b>	7 42	9 42	11 42	13 42	15 42	17 42	7 42	9 42	11 42	13 42	15 42	17 42

In der Regel ein Niederflerbus